

## ΕΠΙΧΕΙΡΗΣΙΑΚΟ ΣΧΕΔΙΟ ΣΤΡΑΤΗΓΙΚΗΣ ΒΙΩΣΙΜΗΣ ΑΣΤΙΚΗΣ ΑΝΑΠΤΥΞΗΣ

## 1. ΣΥΝΟΠΤΙΚΑ ΣΤΟΙΧΕΙΑ

<b>ΤΙΤΛΟΣ ΠΡΟΤΑΣΗΣ</b>	Επιχειρησιακό Σχέδιο Στρατηγικής Βιώσιμης Αστικής Ανάπτυξης Δήμου Εορδαίας <b>“Εδώ ζούμε .... Καλύτερα”</b>
------------------------	---

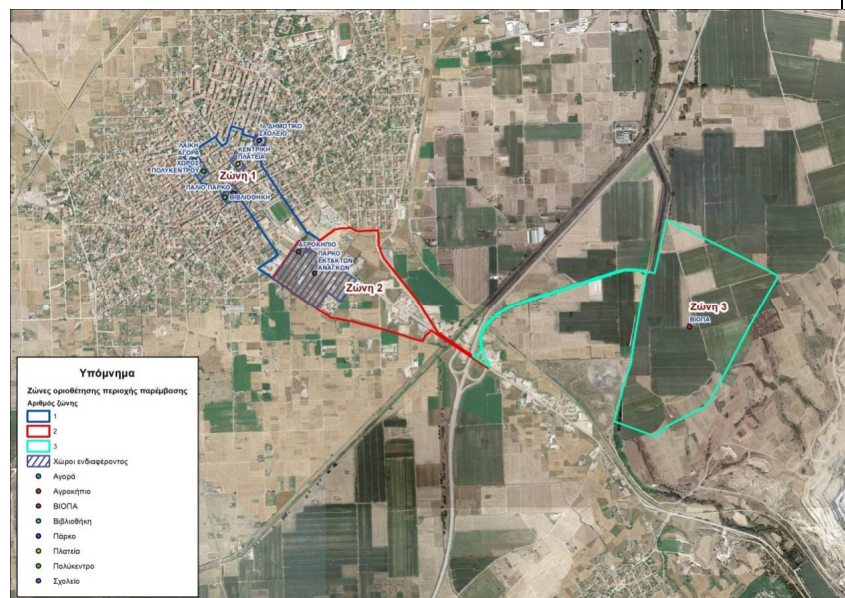
<b>ΠΕΡΙΟΧΗ ΠΑΡΕΜΒΑΣΗΣ</b>	<p>Η περιοχή παρέμβασης περικλείεται από τις οδούς (βλ. Χάρτη):          Δημοκρατίας – Καπετάν Φούφα – Νοσοκομείου – Καυκάσου – Κοροξένης – 25<sup>ης</sup>          Μαρτίου – Γονατά – Πλ. Παυλίδη / Αδαμοπούλου – Ι. Κονδύλη –          Κωνσταντινουπόλεως – Συνέχεια Κωνσταντινουπόλεως (χωματόδρομος) -          Κοραή – Προέκταση Σολωμού – διασταύρωση με προέκταση Καραϊσκάκη –          Περιμετρική οδός - Διασταύρωση με Ε.Ο. Κοζάνης / Πτολεμαΐδας –          Διασταύρωση με Α/Δ Κοζάνης / Πτολεμαΐδας - Νότια Είσοδος Πτολεμαΐδας –          Διακλάδωση 1 - Διακλάδωση 1 μέχρι Διακλάδωση 2 (εκατέρωθεν της Ε.Ο.          Κοζάνης / Πτολεμαΐδας) - Διασταύρωση Διακλάδωσης 2 με Προέκταση          Δημοκρατίας – 28<sup>ης</sup> Οκτωβρίου – Αγίας Τριάδος – Διαδόχου Παύλου (Παλιό          Πάρκο Πτολεμαΐδας) – Παρμενίωνος – Προκοπίδη – Φιλίππου – Περδίκκα -          Δημοκρατίας</p> <ul style="list-style-type: none"> <li>• Διακλάδωση 1: από Νότια Είσοδο Πτολεμαΐδας - Δρόμος προς ΑΕΒΑΛ /          Περιοχή ΒΙΟΠΑ εντός ΑΕΒΑΛ</li> <li>• Διακλάδωση 2: από Διασταύρωση Περιμετρικής Οδού με Ε.Ο. Κοζάνης /          Πτολεμαΐδας – Δρόμος προς Άρδασσα – Φούφα</li> </ul> <p>Η περιοχή παρέμβασης, με βάση τα χαρακτηριστικά των χρήσεων της,          διαχωρίζεται σε <b>3 Ζώνες</b>:</p> <p><b>Ζώνη 1 (Z1):</b> Η πρώτη ζώνη είναι η εντός σχεδίου πόλης περιοχή η οποία έχει          αστική χρήση με κύριες λειτουργίες την κατοικία, το εμπόριο, την          επιχειρηματικότητα, τις υπηρεσίες (ιδιωτικές, δημόσιες) καθώς και ανοιχτούς          χώρους εντός του οικιστικού ιστού (πλατείες, πάρκα). Η Ζ1 οριοθετείται από τις          οδούς:          Δημοκρατίας – Καπετάν Φούφα – Νοσοκομείου – Καυκάσου – Κοροξένης – 25<sup>ης</sup>          Μαρτίου – Γονατά – Πλ. Παυλίδη / Αδαμοπούλου – Ι. Κονδύλη –          Κωνσταντινουπόλεως – Συνέχεια Κωνσταντινουπόλεως (χωματόδρομος) -          Κοραή – 25<sup>ης</sup> Μαρτίου – Βαρδούτη - Προέκταση Δημοκρατίας – 28<sup>ης</sup> Οκτωβρίου          – Αγίας Τριάδος – Διαδόχου Παύλου (Παλιό Πάρκο Πτολεμαΐδας) –          Παρμενίωνος – Προκοπίδη – Φιλίππου – Περδίκκα - Δημοκρατίας</p> <p><b>Ζώνη 2 (Z2):</b> Η δεύτερη ζώνη είναι η περιοχή εκτός σχεδίου πόλης (με υπό</p>
---------------------------	--

έγκριση τοπικά ρυμοτομικά σχέδια) με κατεύθυνση προς τη Νότια είσοδο της Πτολεμαΐδας μέχρι τη διασταύρωση της εξόδου προς Κοζάνη εκτείνεται εκατέρωθεν της Ε.Ο. Κοζάνης / Πτολεμαΐδας και στο ανατολικό τμήμα περικλείεται από την περιμετρική οδό της πόλης. Η Ζ2 έχει περιαιστική χρήση με κύριες λειτουργίες την αναψυχή με ανοιχτούς χώρους και χώρους πρασίνου, στο τμήμα της που προσεγγίζει τον αστικό ιστό της πόλης, καθώς και διάσπαρτες επιχειρήσεις εγκατεστημένες σε σημαντικές εκτάσεις στο τμήμα που προσεγγίζει την έξοδο προς Κοζάνη. Η Ζ2 οριοθετείται από τις οδούς:

Βαρβούτη - 25<sup>ης</sup> Μαρτίου - Κοραή - Προέκταση Σολωμού - διασταύρωση με προέκταση Καραϊσκάκη - Περιμετρική οδός - Διασταύρωση με Ε.Ο. Κοζάνης / Πτολεμαΐδας - Διασταύρωση με Α/Δ Κοζάνης / Πτολεμαΐδας - Νότια Είσοδος Πτολεμαΐδας - Διακλάδωση 1 - Διακλάδωση 1 μέχρι Διακλάδωση 2 (εκατέρωθεν της Ε.Ο. Κοζάνης / Πτολεμαΐδας) - Διασταύρωση Διακλάδωσης 2 με Προέκταση Δημοκρατίας

**Ζώνη 3 (Ζ3):** Η τρίτη ζώνη εκτείνεται από τη Νότια είσοδο της Πτολεμαΐδας μέχρι και τον χωροθετημένο χώρο ΒΕΠΕ (ΒΙΟΠΑ Πτολεμαΐδας) στην περιοχή της ΑΕΒΑΛ και έχει εξωαστική χρήση, διασυνδέοντας την πόλη με τον συγκεκριμένο θεσμοθετημένο επιχειρηματικό υποδοχέα, καθώς και επιχειρηματική χρήση. Όπως προαναφέρθηκε οριοθετείται από τη Νότια Είσοδο Πτολεμαΐδας και τον δρόμο προς ΑΕΒΑΛ μέχρι και την περιοχή του ΒΙΟΠΑ.

Χάρτης 1: Περιοχή παρέμβασης ΕΣΣΒΑΑ Δ. Εορδαίας



Πηγή: Επεξεργασία ANKO

<p><b>Αστική Αρχή που υποβάλλει το ΕΣΣΒΑΑ</b></p>	<p>Δήμος Εορδαίας</p>
<p><b>Στοιχεία του εκπροσώπου της Αστικής Αρχής</b></p>	<p>Όνομ/μο: Σάββας Ζαμανίδης</p>
	<p>Τίτλος/Θέση: Δήμαρχος Εορδαίας</p>
	<p>Δ/νση: Οδός 25<sup>ης</sup> Μαρτίου, Πτολεμαΐδα Αριθμός 15 ΤΚ 50200.</p>
	<p>Τηλέφωνο: 2463350150                  Τηλεομοιοτυπία: 2463350100                  Ηλεκτρονικό Ταχυδρομείο: grdhmarxou@ptolemaida.gr</p>

Εκτιμώμενη χρονική περίοδος υλοποίησης (έτος έναρξης – έτος λήξης)

**2018 - 2022**

Σύνολο προτεινόμενου προϋπολογισμού για χρηματοδότηση από το ΕΠ ΠΔΜ 2014-2020 (σε ΕΥΡΩ)

**8.560.000,00**

Επιτελική Σύνοψη του  
ΕΣΣΒΑΑ

(μέχρι 1500 λέξεις)

Το ΕΣΣΒΑΑ του Δ. Εορδαίας στοχεύει να συμβάλλει στη δημιουργία μιας σύγχρονης, ελκυστικής, ανθεκτικής και ευημερούσας Πτολεμαΐδας που θα ανταποκρίνεται στις ανάγκες, στις προσδοκίες και στις εξυπηρετήσεις των πολιτών στο πλαίσιο μιας λειτουργικής πόλης.

Ειδικότερα αφορά μέρος της πόλης της Πτολεμαΐδας και περιλαμβάνει την περιοχή παρέμβασης που περιγράφεται αναλυτικά σε επίπεδο οδών σε προηγούμενο στάδιο. Γενικά η περιοχή παρέμβασης διαχωρίστηκε σε τρεις ζώνες, οι οποίες επιλέχθηκαν κατά τέτοιο τρόπο ώστε να υπάρχει μια συνεκτική ακολουθία στον αστικό, περιαστικό και εξωαστικό χώρο. Τα κριτήρια αυτά συντέθηκαν με βάση συγκεκριμένα χωροταξικά, αναπτυξιακά και λειτουργικά χαρακτηριστικά τα οποία περιγράφονται και αναλύονται στο κείμενο τεκμηρίωσης της περιοχής παρέμβασης.

**Η συνολική έκταση που καταλαμβάνει η περιοχή παρέμβασης είναι 1.643,562 στρέμματα σε σύνολο 5.380,4 στρεμμάτων που καταλαμβάνει η πόλη της Πτολεμαΐδας επιμεριζόμενη σε τρεις Ζώνες (βλ. συνημμένο Χάρτη) ως εξής:**

- **Ζώνη 1: 302.858 τετραγωνικά μέτρα**
- **Ζώνη 2: 454.133 τετραγωνικά μέτρα**
- **Ζώνη 3: 886.571 τετραγωνικά μέτρα**

**με πληθυσμό 5.140 κατοίκων περίπου σε σύνολο 32.789 μόνιμων κατοίκων της Δημοτικής Ενότητας Πτολεμαΐδας (ΕΛΣΤΑΤ 2011).**

Πιο συγκεκριμένα, στη Ζώνη 1 συγκεντρώνονται χρήσεις κατοικίας, εμπορίου, επιχειρηματικότητας, υπηρεσιών (ιδιωτικές, δημόσιες) καθώς και ανοιχτοί χώροι εντός του οικιστικού ιστού (πλατείες, πάρκα).

Αντίθετα, η Ζώνη 2 έχει περιαστική χρήση με κύριες λειτουργίες την αναψυχή με ανοιχτούς χώρους και χώρους πρασίνου, στο τμήμα της που προσεγγίζει τον αστικό ιστό της πόλης. Υπάρχουν επίσης και διάσπαρτες επιχειρήσεις εγκατεστημένες σε σημαντικές εκτάσεις στο τμήμα που προσεγγίζει την έξοδο προς Κοζάνη, κάποιες από τις οποίες υπάγονται σε τοπικά ρυμοτομικά σχέδια προς έγκριση.

Τέλος, η Ζώνη 3 περιλαμβάνει τον χωροθετημένο χώρο ΒΙΟΠΑ Πτολεμαΐδας στην περιοχή της πρώην ΑΕΒΑΛ με εξωαστική χρήση. Η συγκεκριμένη περιοχή με συνολική έκταση 505,03 στρεμμάτων περίπου περιλαμβάνει δύο επιμέρους ζώνες (παραγωγικών δραστηριοτήτων έκτασης 432,38 στρεμμάτων και μουσειακή – εκπαιδευτική εμβαδού 72,65 στρεμμάτων) είναι θεσμοθετημένη μεν (ΦΕΚ 1464 Β' / 2005), αλλά είναι ανενεργή, καθώς δεν λειτουργούν παραγωγικές ή εκπαιδευτικές – μουσειακές μονάδες.

Για την υλοποίηση του στόχου του ΕΣΣΒΑΑ, οι παρεμβάσεις στην επιλεγμένη περιοχή αφορούν την τοπική οικονομία (επιχειρηματικότητα), το φυσικό περιβάλλον (ποιότητα περιβάλλοντος), το δομημένο περιβάλλον (αναπλάσεις, κτίρια - υποδομές), τις λειτουργίες της πόλης (προσπελασιμότητα) και την κοινωνική συνοχή (απασχόληση, κοινωνικός αποκλεισμός) καθώς και τις νέες τεχνολογίες (ΤΠΕ).

Οι παρεμβάσεις αυτές εντοπίζονται και στις τρεις ζώνες. Ειδικότερα, στη Ζώνη 1, οι

	<p>νέες τεχνολογίες, η τοπική οικονομία, το φυσικό περιβάλλον, το δομικό περιβάλλον, οι λειτουργίες της πόλης και η κοινωνική συνοχή θα είναι τομείς βασικών ενεργειών. Αντίστοιχα στη ζώνη 2 οι νέες τεχνολογίες, η τοπική οικονομία, το φυσικό περιβάλλον και οι λειτουργίες της πόλης και στη Ζώνη 3 οι νέες τεχνολογίες και η τοπική οικονομία θα αποτελέσουν τους βασικούς τομείς των παρεμβάσεων.</p> <p>Η χωροθέτηση ορισμένων μεγάλων ενδεικτικών δράσεων στην περιοχή παρέμβασης απεικονίζεται σε σχετικό Χάρτη που επισυνάπτεται στο Παράρτημα και έχει ως εξής:</p> <p><u>Ζώνη 1</u></p> <ul style="list-style-type: none"> <li>• Δημιουργία και εξοπλισμός Κέντρου Ψηφιακής Δημιουργίας Ρομποτικής και Ανοιχτών Τεχνολογιών – Πολύκεντρο</li> <li>• Κατασκευή/Επέκταση/Αναβάθμιση λαϊκής αγοράς με πρότυπα βιοκλιματικού σχεδιασμού - Περιοχή Πολύκεντρου</li> <li>• Ανάπλαση Κεντρικής Πλατείας (από Ι. Χρηστίδη έως Β. Κων/νου και από Παυλίδη – Αδαμοπούλου μέχρι Πεζόδρομο ΟΤΕ)</li> <li>• Ανάπλαση περιοχής Παλιού πάρκου – Βιβλιοθήκης</li> <li>• Δημιουργία στεγασμένων χώρων στάθμευσης / Υπόγειος χώρος στάθμευσης κεντρικής πλατείας</li> <li>• Δημιουργία στεγασμένων χώρων στάθμευσης / Υπόγειος χώρος λαϊκής αγοράς</li> </ul> <p><u>Ζώνη 2</u></p> <ul style="list-style-type: none"> <li>• Δημιουργία Πολυχώρου Εκδηλώσεων - Κόμβος Ν. Εισόδου Πτολεμαΐδας</li> <li>• Ανάπλαση περιοχής 1ου Δημοτικού Σχολείου</li> <li>• Ανάπλαση περιοχής Πάρκου Εκτάκτων Αναγκών – Αγροκήπιο</li> <li>• Δημιουργία χώρων πρασίνου (π.χ. βοτανικό πάρκο) και παιχνιδότοπων - Πάρκο εκτάκτων αναγκών</li> </ul> <p><u>Ζώνη 3</u></p> <ul style="list-style-type: none"> <li>• Ενεργοποίηση της ζώνης παραγωγικών δραστηριοτήτων του ΒΙΟΠΑ Πτολεμαΐδας / Θερμοκοιτίδα επιχειρήσεων</li> <li>• Ενεργοποίηση της μουσειακής – εκπαιδευτικής ζώνης του ΒΙΟΠΑ Πτολεμαΐδας / Δημιουργία Μουσείου Βιομηχανικής κληρονομιάς</li> </ul> <p>Αναφορικά με την ωριμότητα των παρεμβάσεων πρέπει να σημειωθεί ότι η οριστικοποίηση όσων αφορούν τον αστικό ιστό (πλατείες – ελεύθεροι χώροι) καθώς και την αστική κινητικότητα θα προκύψει μετά και την ολοκλήρωση της επικαιροποίησης της Κυκλοφοριακής Μελέτης της Πτολεμαΐδας, για την εκπόνηση της οποίας έχει ληφθεί σχετική απόφαση από το Δημοτικό Συμβούλιο του Δ. Εορδαίας. Αντίστοιχη απόφαση έχει ληφθεί και για την προκήρυξη αρχιτεκτονικού διαγωνισμού Προσχεδίων Μελέτης για τη Δημιουργία Πολυχώρου Εκδηλώσεων στην περιοχή του Κόμβου Ν. Εισόδου Πτολεμαΐδας. Επίσης για το ΒΙΟΠΑ Πτολεμαΐδας (Ζ3) υπάρχει εγκεκριμένο Σχέδιο Λειτουργίας (Business Plan), σύμφωνα με το οποίο έγινε η θεσμοθέτησή του, όπου καθορίζονται οι επιμέρους ζώνες λειτουργιών που προαναφέρθηκαν και την ενεργοποίηση των οποίων</p>
--	---

	<p>επιδιώκει το ΕΣΣΒΑΑ του Δ. Εορδαίας.</p> <p>Τονίζεται επιπρόσθετα ότι το ΕΣΣΒΑΑ έρχεται να λειτουργήσει συμπληρωματικά των παρεμβάσεων που αφορούσαν Ολοκληρωμένα σχέδια για την αστική (και αγροτική) αναγέννηση στα πλαίσια ΠΕΠ Δ. Μακεδονίας 2007 – 2013, μέρος των οποίων υλοποιήθηκε εντός της περιοχής παρέμβασης των Ζωνών 1 και 2 του ΕΣΣΒΑΑ.</p> <p>Ακόμα, για την ορθολογική διαμόρφωση της στρατηγικής και διάρθρωσης του συγκεκριμένου προσχεδίου λήφθηκαν υπόψη βασικές αρχές σχεδιασμού όπως το Γενικό και το Περιφερειακό πλαίσιο Χωροταξικού Σχεδιασμού και Αειφόρου Ανάπτυξης Δυτικής Μακεδονίας, η Πρόταση Αναθεώρησης-Εξειδίκευσης του Θεσμοθετημένου Περιφερειακού Πλαισίου (2016), το Στρατηγικό Σχέδιο Δήμου Εορδαίας (2016) καθώς και η Εθνική Στρατηγική για την Κλιματική Αλλαγή. Η διάρθρωση του προσχεδίου ΕΣΣΒΑΑ βασίζεται στις προδιαγραφές της αντίστοιχης πρόσκλησης αναφορικά με τους επιλέξιμους άξονες προτεραιότητας του ΠΕΠ Δυτικής Μακεδονίας (2014-2020), καθώς και όρια των προϋπολογισμών ανά άξονα που τίθενται σχετικά.</p> <p>Ειδικά για την επιλογή των ενδεικτικών δράσεων και παρεμβάσεων του προσχεδίου λήφθηκαν υπόψη οι επενδυτικές προτεραιότητες, καθώς και οι ενδεικτικές δράσεις που συμπεριλαμβάνονται στο ΠΕΠ Δυτικής Μακεδονίας (2014-2020) όπως και οι επιμέρους στρατηγικές του αναφορικά με την Έξυπνη Εξειδίκευση (RIS3), την Κοινωνική Ενσωμάτωση (ΠεΣΚΕ), τη Βιοποικιλότητα (Στρατηγική Βιοποικιλότητας ΠΔΜ) καθώς και τις περιβαλλοντικές επιπτώσεις (ΣΜΠΕ του ΠΕΠ Δυτικής Μακεδονίας) σε σχέση με την κλιματική αλλαγή.</p> <p>Στα πλαίσια αυτά, λαμβάνοντας υπόψη τα χαρακτηριστικά της περιοχής παρέμβασης καθώς και τα προβλήματα που εντοπίζονται στον Στρατηγικό Σχεδιασμό του Δήμου ειδικότερα αναφορικά με τις βασικές προκλήσεις (δημογραφικές, κοινωνικές, οικονομικές, περιβαλλοντικές, κλιματικές) και τις ανάγκες που τις συνοδεύουν, διαμορφώνεται και παρουσιάζεται στη συνέχεια καθώς και σε Αναλυτικά Διαγράμματα στο Παράρτημα της Πρότασης η Στρατηγική και η διάρθρωση των παρεμβάσεων του ΕΣΣΒΑΑ της Πτολεμαΐδας (Όραμα, Στρατηγικοί Στόχοι, Άξονες Παρέμβασης, Ειδικοί Στόχοι, Ανάγκες, Ομάδες Δράσεων, Ενδεικτικές Δράσεις).</p> <p>Μεθοδολογικά, για την αποτύπωση των χαρακτηριστικών της υφιστάμενης κατάστασης της περιοχής παρέμβασης πραγματοποιήθηκε επιτόπια έρευνα. Στα πλαίσια της οποίας, καταγράφηκε ο αριθμός διαμερισμάτων, καταστημάτων και λοιπών κτιρίων δημόσιας χρήσεις, καθώς και ελεύθερων χώρων. Η καταγραφή δίνει την δυνατότητα να υπολογιστεί ένας προσεγγιστικός αριθμός κατοίκων, αλλά και ο ακριβής αριθμός λειτουργούντων και κλειστών καταστημάτων, αποτυπώνοντας επακριβώς την οικονομική και επιχειρηματική εικόνα της περιοχής παρέμβασης. Επικουρικά της έρευνας πεδίου και των συμπερασμάτων αυτής αξιοποιήθηκαν για την ανάλυση της υφιστάμενης κατάστασης προβλήματα και ανάγκες που χρήζουν άμεσης αντιμετώπισης σύμφωνα με το Στρατηγικό Σχέδιο του Δ. Εορδαίας.</p>
--	--

	<p>Καθ' όλη τη διάρκεια της εκπόνησης του ΕΣΣΒΑΑ, όπως και του προσχεδίου, με ευθύνη του γραφείου Προγραμματισμού του Δ. Εορδαίας αλλά και με την ενεργοποίηση της Επιτροπής Διαβούλευσης του Δ. Εορδαίας πραγματοποιήθηκαν διαδικασίες ανοιχτού διαλόγου με διάφορους φορείς της πόλης, όπως και με την ενδιάμεση Διαχειριστική Αρχή του ΠΕΠ Δυτικής Μακεδονίας. Οι συναντήσεις αυτές είχαν ως σκοπό τη αποσαφήνιση, την επεξεργασία και τον καθορισμό κρίσιμων ζητημάτων για την πόλη της Πτολεμαΐδας.</p> <p><b>Όσον αφορά τις πηγές χρηματοδότησης του ΕΣΣΒΑΑ, αυτές θα προέλθουν από το Περιφερειακό Επιχειρησιακό Πρόγραμμα Δυτικής Μακεδονίας 2014-2020 (8,56 εκ. €), το ταμείο Αστικής Ανάπτυξης – JESSICA (12 εκ €) καθώς και από ιδιωτική επιχειρηματική συμμετοχή (0,6 εκ. €), ενώ στα πλαίσια εξειδίκευσης του ΕΣΣΒΑΑ προσδιορίζονται και πιθανά άλλα χρηματοδοτικά μέσα που θα υποστηρίξουν την υλοποίηση του σχεδίου κύρια για τη χρηματοδότηση μελετών ωρίμανσης για την υλοποίηση έργων και παρεμβάσεων, όπως το Ειδικό Αναπτυξιακό Πρόγραμμα Κοζάνης- Φλώρινας, καθώς και τομεακά προγράμματα του ΕΣΠΑ για συμπληρωματικές δράσεις.</b></p> <p><b>Συνοπτικά ο προϋπολογισμός του ΕΣΣΒΑΑ είναι 21,16 εκ. € και η περίοδος υλοποίησης 60 μήνες από την έγκρισή του και μέχρι 31/12/2022.</b></p> <p>Συμπερασματικά ο Δήμος Εορδαίας με το ΕΣΣΒΑΑ προωθεί ένα στρατηγικό σχέδιο ολοκληρωμένης παρέμβασης εντός της πόλης με όχημα την Βιώσιμη Αστική Ανάπτυξη με απώτερο σκοπό τη βελτίωση της εικόνας της πόλης και της ποιότητας ζωής των πολιτών.</p> <p style="text-align: center;"><b>“Εδώ ζούμε .... Καλύτερα»</b></p>
--	--

<p style="text-align: center;"><b>Υπογραφή Εκπροσώπου Αστικής Αρχής &amp; Σφραγίδα</b></p>	
--	--

## 2. ΕΝΩΣΙΑΚΟ ΚΑΙ ΕΘΝΙΚΟ ΠΛΑΙΣΙΟ ΓΙΑ ΤΗ ΒΙΩΣΙΜΗ ΑΣΤΙΚΗ ΑΝΑΠΤΥΞΗ

Η **Ολοκληρωμένη Βιώσιμη Αστική Ανάπτυξη** εντάσσεται στα πλαίσια της Στρατηγικής «Ευρώπη 2020» και ειδικότερα της **Πολιτικής Συνοχής 2014 – 2020 της Ευρωπαϊκής Ένωσης**. Όπως σημειώνει η Ευρωπαϊκή Επιτροπή στο σχετικό Ενημερωτικό της Δελτίο:

**«Η Πολιτική Συνοχής 2014 – 2020 στοχεύει στην υλοποίηση ολοκληρωμένων αστικών πολιτικών που ενισχύουν τη βιώσιμη αστική ανάπτυξη με σκοπό να ενισχυθεί η προσαρμοστικότητα των πόλεων και να διασφαλιστούν συνέργειες στις επενδύσεις που στηρίζονται από τα Ευρωπαϊκά Διαρθρωτικά και Επενδυτικά Ταμεία (ΕΔΕΤ).»**

Στα πλαίσια αυτά η νέα προσέγγιση περιλαμβάνει:

- *Ολοκληρωμένες στρατηγικές αστικής ανάπτυξης με μια πιο ολιστική προσέγγιση, όπου ως βασική αρχή το Ευρωπαϊκό Ταμείο Περιφερειακής Ανάπτυξης (ΕΤΠΑ) θα πρέπει να υποστηρίξει τη βιώσιμη αστική ανάπτυξη μέσω **ολοκληρωμένων στρατηγικών που αντιμετωπίζουν τις οικονομικές, περιβαλλοντικές, κλιματικές, κοινωνικές και δημογραφικές προκλήσεις των αστικών περιοχών**. Επιδιώκεται επίσης η αξιοποίηση του Ευρωπαϊκού Κοινωνικού Ταμείου (ΕΚΤ), σε συνέργια με το ΕΤΠΑ, για την υποστήριξη μέτρων που αφορούν στην απασχόληση, την εκπαίδευση, την κοινωνική ένταξη και τη θεσμική επάρκεια, που σχεδιάζονται και υλοποιούνται στο πλαίσιο ολοκληρωμένων στρατηγικών.*
- *Μεγαλύτερη έμφαση στην αστική ανάπτυξη σε προγραμματικό επίπεδο, όπου οι Συμβάσεις Εταιρικής Σχέσης (ΣΕΣ) και τα Επιχειρησιακά Προγράμματα (ΕΠ) πρέπει να περιγράφουν τις ρυθμίσεις που διασφαλίζουν την ολοκληρωμένη χρήση των ταμείων του ΕΔΕΤ για τη βιώσιμη ανάπτυξη αστικών περιοχών στο ευρύτερο πλαίσιο της εδαφικής ανάπτυξης, αντιμετωπίζοντας παράλληλα τις επιμέρους ανάγκες των γεωγραφικών περιοχών που επηρεάζονται πιο έντονα από τη φτώχεια ή ομάδων – στόχων με υψηλότερο κίνδυνο διακρίσεων ή αποκλεισμού.*
- *Επενδυτικές προτεραιότητες ρυθμισμένες να διευκολύνουν την αντιμετώπιση αστικών προκλήσεων, καθώς ορισμένοι Θεματικοί Στόχοι που καλύπτονται από τα ΕΔΕΤ έχουν Επενδυτικές Προτεραιότητες αστικού χαρακτήρα και θα μπορούσαν να ενσωματωθούν στην ολοκληρωμένη στρατηγική αστικής ανάπτυξης μιας αστικής περιοχής (Άρθρο 7 του Κανονισμού ΕΤΠΑ, Άρθρο 3 του Κανονισμού ΕΚΤ).*
- *Εκτεταμένη χρήση χρηματοοικονομικών εργαλείων στην υποστήριξη της βιώσιμης αστικής ανάπτυξης και βελτιωμένα εργαλεία για την υλοποίηση ολοκληρωμένων δράσεων, όπως οι Ολοκληρωμένες Εδαφικές Επενδύσεις για την ομαδοποίηση χρηματοδοτήσεων για διατομεακές παρεμβάσεις πολλαπλών επιπέδων (που υποστηρίζονται από τα ΕΤΠΑ, ΕΚΤ, Ταμείο Συνοχής, ΕΓΤΑΑ, ΕΤΘΑ) και η Τοπική Ανάπτυξη με Πρωτοβουλία Τοπικών Κοινοτήτων (ΤΑΠΤΟΚ / CLLD) για την προώθηση της υλοποίησης στρατηγικών τοπικής ανάπτυξης από τη βάση σχεδιασμένων και υλοποιημένων από Ομάδες Τοπικής Δράσης.*
- *Χρηματοδότηση υπό χωριστή διαχείριση για την ολοκληρωμένη βιώσιμη αστική ανάπτυξη, καθώς ένα ελάχιστο ποσοστό 5% των κατανεμημένων πόρων του ΕΤΠΑ σε κάθε Κράτος Μέλος θα επενδυθεί στην υλοποίηση ολοκληρωμένων στρατηγικών για βιώσιμη αστική ανάπτυξη.*
- *Αυξημένες ευθύνες για Αστικές Αρχές, καθώς η υλοποίηση στρατηγικών βιώσιμης αστικής ανάπτυξης απαιτεί ένα βαθμό ανάθεσης εξουσίας στο επίπεδο της αστικής αρχής (Άρθρο 7(4) και 7(5) του Κανονισμού ΕΤΠΑ).*
- *Καινοτόμες αστικές δράσεις, που περιλαμβάνουν μελέτες και πιλοτικά προγράμματα για τη δοκιμή νέων λύσεων για τις αστικές προκλήσεις στο πλαίσιο της βιώσιμης αστικής ανάπτυξης (Άρθρο 8 του Κανονισμού ΕΤΠΑ).*
- *Ενισχυμένη δικτύωση, με τη θέσπιση δικτύου αστικής ανάπτυξης αποτελούμενο από Αστικές Αρχές που λαμβάνουν χρηματοδότηση από τα ΕΔΕΤ καθώς και ευκαιρίες δικτύωσης στην κατεύθυνση της*



κοινής χρήσης και ανάπτυξης καλών πρακτικών στην αστική ανάπτυξη (Ευρωπαϊκή Εδαφική Συνεργασία, URBACT III).

Το **ΣΕΣ 2014 – 2020 (Εταιρικό Σύμφωνο για το Πλαίσιο Ανάπτυξης 2014 – 2020) της Ελλάδας** εντοπίζει σε συνέχεια των ανωτέρω και κατ' αντιστοιχία τις κύριες προκλήσεις για τη Βιώσιμη Αστική Ανάπτυξη, καθώς και τους Θεματικούς Στόχους που αφορούν στην εφαρμογή της (κατ' αρχάς και κατά σειρά προτεραιότητας). Για την επιλογή των περιοχών εφαρμογής προκρίθηκαν 4 κατηγορίες περιοχών όπου η προσέγγιση της Βιώσιμης Αστικής Ανάπτυξης θα εφαρμοστεί μέσω του εργαλείου της ολοκληρωμένης Χωρικής Επένδυσης, ενώ για περιοχές μικρότερης κλίμακας δύναται να εφαρμοστεί στο πλαίσιο ΤΑΠΤΟΚ. Καθορίζεται επίσης ότι η Βιώσιμη Αστική Ανάπτυξη θα χρηματοδοτηθεί κύρια μέσω των Περιφερειακών Επιχειρησιακών Προγραμμάτων στα πλαίσια Ολοκληρωμένων Στρατηγικών Βιώσιμης Αστικής Ανάπτυξης, ενώ το ειδικό θεσμικό πλαίσιο καθώς και το πλαίσιο Διαχείρισης – Ελέγχου – Εφαρμογής προσδιορίζεται από τη σχετική Ευρωπαϊκή και Εθνική νομοθεσία.

Ειδικότερα στο **ΠΕΠ Δ. Μακεδονίας 2014 – 2020**, ως Ολοκληρωμένη Χωρική Ανάπτυξη (Place - based) ορίζεται «η αντιμετώπιση των προβλημάτων και διερεύνηση των τοπικών αναπτυξιακών δυνατοτήτων των διαφορετικών περιοχών, με συνδυασμό των διαφορετικών παρεμβάσεων, μετά από πρωτοβουλία των τοπικών δυνάμεων και στόχο την πολυ-επίπεδη διακυβέρνηση».

**Σύμφωνα με το εγκεκριμένο ΕΠ στις επιλέξιμες αστικές περιοχές της Περιφέρειας Δυτικής Μακεδονίας θα εφαρμοστούν Επιχειρησιακά Σχέδια Στρατηγικής Βιώσιμης Αστικής Ανάπτυξης (ΕΣΣΒΑΑ), με σκοπό:**

- την αποκατάσταση του οικονομικού τους ιστού και τη λειτουργία τους ως μοχλών ανάπτυξης της ευρύτερης περιοχής,
- την αντιστροφή της κοινωνικής και περιβαλλοντικής υποβάθμισης και ιδίως περιοχών συγκέντρωσης μειονεκτικών κοινωνικών ομάδων, υποβαθμισμένων εμπορικών κέντρων και εγκαταλελειμμένων βιομηχανικών/ βιοτεχνικών/ επαγγελματικών ζωνών,
- την άμεση αντιμετώπιση των κοινωνικών συνεπειών της κρίσης μέσω της αναζωογόνησης των μικρομεσαίων επιχειρήσεων και ανασυγκρότηση των κοινωνικών υποδομών και
- την προώθηση της σύνδεσης καινοτομίας και επιχειρηματικότητας στο αστικό περιβάλλον.

**3. ΠΑΡΟΥΣΙΑΣΗ ΤΗΣ ΠΕΡΙΟΧΗΣ ΠΑΡΕΜΒΑΣΗΣ- ΚΑΤΑΓΡΑΦΗ ΥΦΙΣΤΑΜΕΝΗΣ ΚΑΤΑΣΤΑΣΗΣ**

Αποτύπωση της ταυτότητας της περιοχής παρέμβασης.

**3.1. Οριοθέτηση της περιοχής παρέμβασης.**

*Η συνολική έκταση που καταλαμβάνει η περιοχή παρέμβασης (βλ. συνημμένο Χάρτη) είναι 1.643,562 στρέμματα σε σύνολο 5.380,4 στρεμμάτων που καταλαμβάνει η πόλη της Πτολεμαΐδας επιμεριζόμενη σε τρεις Ζώνες ως εξής:*

- **Ζώνη 1: 302.858 τετραγωνικά μέτρα**
- **Ζώνη 2: 454.133 τετραγωνικά μέτρα**
- **Ζώνη 3: 886.571 τετραγωνικά μέτρα**

**με πληθυσμό 5.140 κατοίκων περίπου σε σύνολο 32.789 μόνιμων κατοίκων της Δημοτικής Ενότητας Πτολεμαΐδας (ΕΛΣΤΑΤ 2011) .**

Ειδικότερα η περιοχή παρέμβασης περικλείεται από τις οδούς (βλ. Χάρτη):

Δημοκρατίας – Καπετάν Φούφα – Νοσοκομείου – Καυκάσου – Κοροζένης – 25<sup>ης</sup> Μαρτίου – Γονατά – Πλ. Παυλίδη / Αδαμοπούλου – Ι. Κονδύλη – Κωνσταντινουπόλεως – Συνέχεια Κωνσταντινουπόλεως (χωματόδρομος) - Κοραή – Προέκταση Σολωμού – διασταύρωση με προέκταση Καραϊσκάκη – Περιμετρική οδός - Διασταύρωση με Ε.Ο. Κοζάνης / Πτολεμαΐδας – Διασταύρωση με Α/Δ Κοζάνης / Πτολεμαΐδας - Νότια Είσοδος Πτολεμαΐδας – Διακλάδωση 1 - Διακλάδωση 1 μέχρι Διακλάδωση 2 (εκατέρωθεν της Ε.Ο. Κοζάνης / Πτολεμαΐδας) - Διασταύρωση Διακλάδωσης 2 με Προέκταση Δημοκρατίας – 28<sup>ης</sup> Οκτωβρίου – Αγίας Τριάδος – Διαδόχου Παύλου (Παλιό Πάρκο Πτολεμαΐδας) – Παρμενίωνος – Προκοπίδη – Φιλίππου – Περδίκκα - Δημοκρατίας

- Διακλάδωση 1: από Νότια Είσοδο Πτολεμαΐδας - Δρόμος προς ΑΕΒΑΛ / Περιοχή ΒΙΟΠΑ εντός ΑΕΒΑΛ
- Διακλάδωση 2: από Διασταύρωση Περιμετρικής Οδού με Ε.Ο. Κοζάνης / Πτολεμαΐδας – Δρόμος προς Άρδασσα – Φούφα

Η περιοχή παρέμβασης, με βάση τα χαρακτηριστικά των χρήσεων της, διαχωρίζεται σε **3 Ζώνες**:

**Ζώνη 1 (Z1):** Η πρώτη ζώνη είναι η εντός σχεδίου πόλης περιοχή η οποία έχει αστική χρήση με κύριες λειτουργίες την κατοικία, το εμπόριο, την επιχειρηματικότητα, τις υπηρεσίες (ιδιωτικές, δημόσιες) καθώς και ανοιχτούς χώρους εντός του οικιστικού ιστού (πλατείες, πάρκα). Η Z1 οριοθετείται από τις οδούς:

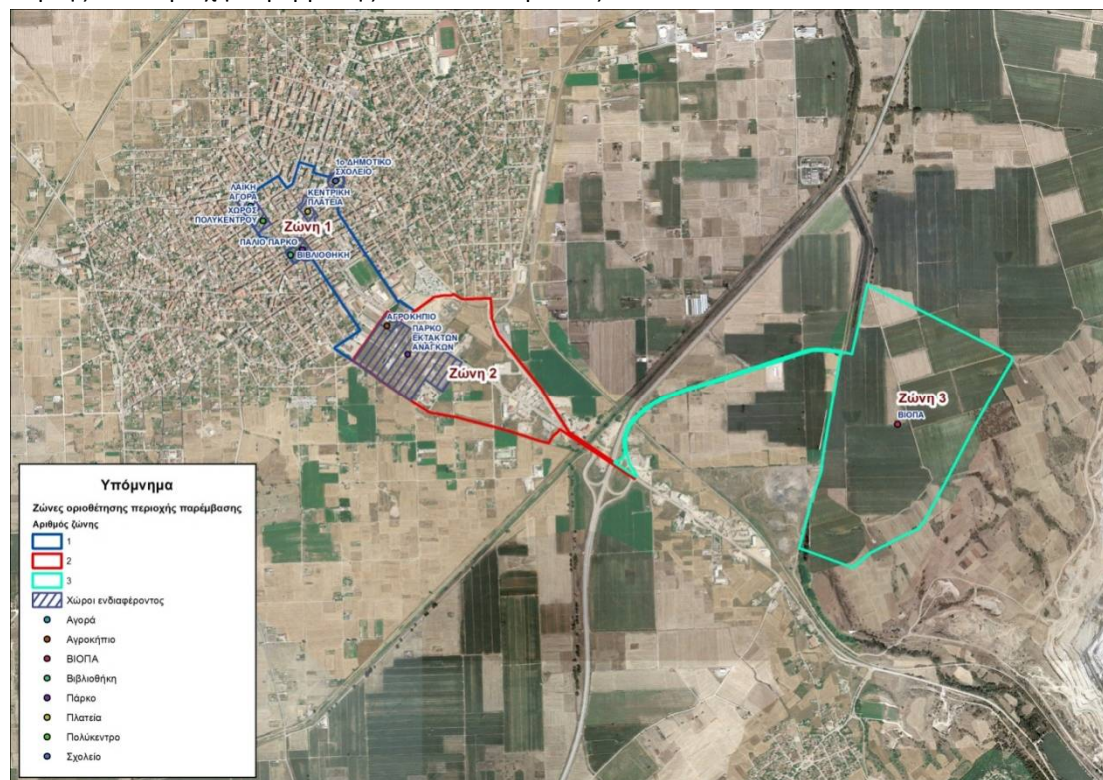
Δημοκρατίας – Καπετάν Φούφα – Νοσοκομείου – Καυκάσου – Κοροζένης – 25<sup>ης</sup> Μαρτίου – Γονατά – Πλ. Παυλίδη / Αδαμοπούλου – Ι. Κονδύλη – Κωνσταντινουπόλεως – Συνέχεια Κωνσταντινουπόλεως (χωματόδρομος) - Κοραή – 25<sup>ης</sup> Μαρτίου – Βαρδούτη - Προέκταση Δημοκρατίας – 28<sup>ης</sup> Οκτωβρίου – Αγίας Τριάδος – Διαδόχου Παύλου (Παλιό Πάρκο Πτολεμαΐδας) – Παρμενίωνος – Προκοπίδη – Φιλίππου – Περδίκκα - Δημοκρατίας

**Ζώνη 2 (Z2):** Η δεύτερη ζώνη είναι η περιοχή εκτός σχεδίου πόλης (με υπό έγκριση τοπικά ρυμοτομικά σχέδια) με κατεύθυνση προς τη Νότια είσοδο της Πτολεμαΐδας μέχρι τη διασταύρωση της εξόδου προς Κοζάνη εκτείνεται εκατέρωθεν της Ε.Ο. Κοζάνης / Πτολεμαΐδας και στο ανατολικό τμήμα περικλείεται από την περιμετρική οδό της πόλης. Η Z2 έχει περιαστική χρήση με κύριες λειτουργίες την αναψυχή με ανοιχτούς χώρους και χώρους πρασίνου, στο τμήμα της που προσεγγίζει τον αστικό ιστό της πόλης, καθώς και διάσπαρτες επιχειρήσεις εγκατεστημένες σε σημαντικές εκτάσεις στο τμήμα που προσεγγίζει την έξοδο προς Κοζάνη. Η Z2 οριοθετείται από τις οδούς:

Βαρβούτη - 25<sup>ης</sup> Μαρτίου – Κοραή - Προέκταση Σολωμού – διασταύρωση με προέκταση Καραϊσκάκη - Περιμετρική οδός - Διασταύρωση με Ε.Ο. Κοζάνης / Πτολεμαΐδας – Διασταύρωση με Α/Δ Κοζάνης / Πτολεμαΐδας - Νότια Είσοδος Πτολεμαΐδας – Διακλάδωση 1 - Διακλάδωση 1 μέχρι Διακλάδωση 2 (εκατέρωθεν της Ε.Ο. Κοζάνης / Πτολεμαΐδας) - Διασταύρωση Διακλάδωσης 2 με Προέκταση Δημοκρατίας

**Ζώνη 3 (Z3):** Η τρίτη ζώνη εκτείνεται από τη Νότια είσοδο της Πτολεμαΐδας μέχρι και τον χωροθετημένο χώρο ΒΕΠΕ (ΒΙΟΠΑ Πτολεμαΐδας) στην περιοχή της ΑΕΒΑΛ και έχει εξωαστική χρήση, διασυνδέοντας την πόλη με τον συγκεκριμένο θεσμοθετημένο επιχειρηματικό υποδοχέα, καθώς και επιχειρηματική χρήση. Όπως προαναφέρθηκε οριοθετείται από τη Νότια Είσοδο Πτολεμαΐδας και τον δρόμο προς ΑΕΒΑΛ μέχρι και την περιοχή του ΒΙΟΠΑ.

Χάρτης 2: Περιοχή παρέμβασης ΕΣΣΒΑΑ Δ. Εορδαίας



Πηγή: Επεξεργασία ANKO

#### Τεκμηρίωση επιλογής της περιοχής παρέμβασης

Η επιλογή της περιοχής έγινε λαμβάνοντας υπόψη τόσο το ισχύον Γενικό Πλαίσιο Χωροταξικού Σχεδιασμού και Αειφόρου Ανάπτυξης (ΓΠΧΣΑΑ) και τις συγκεκριμένες επιδιώξεις και κατευθύνσεις που θέτει για τη Δυτική Μακεδονία, όσο και το υφιστάμενο Περιφερειακό Πλαίσιο Χωροταξικού Σχεδιασμού και Αειφόρου Ανάπτυξης (ΠΠΧΣΑΑ) καθώς και την πρόταση Αναθεώρησής του (2016) αναφορικά με τον ρόλο της πόλης της Πτολεμαΐδας.

Ειδικότερα:

**Το ισχύον ΓΠΧΣΑΑ (μεταξύ άλλων) αναφέρει για τη Δυτική Μακεδονία ότι:**

- Γενική επιδίωξη αποτελεί η αναβάθμιση του σχεδιασμού του οικιστικού χώρου και η προώθηση της ανάπτυξης υποβαθμισμένων περιοχών ιδιαίτερα σε αστικοποιημένες ζώνες.  
*Στην περίπτωση του ΕΣΣΒΑΑ της Πτολεμαΐδας ο οικιστικός χώρος εντοπίζεται στη Ζ1 που συμπεριλαμβάνει την κεντρική πλατεία και τους βασικούς χώρους αλλά και δραστηριότητες - υπηρεσίες του κέντρου της πόλης, ενώ υποβαθμισμένη(αισθητικά και περιβαλλοντικά) περιοχή αστικοποιημένης ζώνης, γειτονική της Ζ1 εκτός όμως σχεδίου πόλης, αποτελεί η Ζ2.*
- Για την προστασία του τοπίου από την άναρχη οικιστική ανάπτυξη δίνονται (μεταξύ άλλων) ως χωρικές κατευθύνσεις:
  - Η προώθηση της αρχής της «συμπαγούς πόλης» σε όλα τα επίπεδα χωρικού σχεδιασμού.

*Η «συμπαγής πόλη» στην περίπτωση της Πτολεμαΐδας αφορά τις περιοχές Z1, Z2 και Z3 συνδέοντας και συνθέτοντας όλα τα επίπεδα χωρικού σχεδιασμού (Σχέδιο Πόλης στην αστική περιοχή Z1, εκτός σχεδίου ρυθμίσεις με τοπικά ρυμοτομικά σχέδια υπό έγκριση στην περιαστική περιοχή Z2, θεσμοθετημένος και χωροθετημένος επιχειρηματικός υποδοχέας στη Z3).*

- Η ενίσχυση της συγκέντρωσης νέων παραγωγικών μονάδων σε οργανωμένους υποδοχείς στον υπόλοιπο περιαστικό (και αγροτικό) χώρο

**Πρόκειται για σαφή αντιστοίχιση με τη Z3 και το ΒΙΟΠΑ Πτολεμαΐδας του παρόντος ΕΣΣΒΑΑ.**

**Η αξιολόγηση του ισχύοντος ΠΠΧΣΑΑ, στα πλαίσια της πρότασης αναθεώρησής του και λαμβάνοντας υπόψη τον ρόλο της Πτολεμαΐδας, κάνει τις ακόλουθες Διαπιστώσεις:**

- Πιέσεις λόγω εμπορικών και παραγωγικών χρήσεων εντοπίζονται ... και ειδικότερα στις δύο εισόδους της Πτολεμαΐδας από την Ε.Ο. Κοζάνης – Νίκης.

*Η συγκεκριμένη αναφορά συνδέεται με τον χαρακτήρα της υποβαθμισμένης περιοχής που προαναφέρθηκε αναφορικά με τη Z2 και ειδικά με το τμήμα προς τον κόμβο εξόδου προς Κοζάνη, όπου εντοπίζονται και εμπορικές – παραγωγικές χρήσεις.*

- Παρατηρούνται κρίσιμα ελλείμματα λειτουργίας στις οργανωμένες παραγωγικές ζώνες (ΒΙΟΕ, ΒΙΟΠΑ). Παράλληλα, στις ευρείες ζώνες ανάπτυξης δευτερογενούς τομέα και ειδικά στις ζώνες βιομηχανίας – βιοτεχνίας και αποθήκευσης – χονδρεμπορίου εντάσσονται οι επιμέρους ΒΕΠΕ καθώς και οι ζώνες αστικών λειτουργιών των πόλεων. Ζητούμενο είναι «Η ολοκλήρωση, ενεργοποίηση και αξιοποίηση του ΒΙΟΠΑ Πτολεμαΐδας για την ενίσχυση της παραγωγικής βάσης της πόλης και των επιχειρηματικών πρωτοβουλιών και επενδύσεων. Η ανάληψη σχετικών πρωτοβουλιών από τον Δ. Εορδαίας σε συνεργασία με τους επιχειρηματικούς φορείς της περιοχής ώστε να συμβάλλει στην αξιοποίηση αυτών των υποδομών με πρωταρχικό στόχο την τόνωση της επιχειρηματικότητας και την αύξηση των θέσεων εργασίας.»

**Το παρόν ΕΣΣΒΑΑ σχεδιάζει την ενεργοποίηση του ανενεργού σήμερα θεσμοθετημένου ΒΙΟΠΑ Πτολεμαΐδας (Z3) με χρηματοδότηση μέσω Ταμείου Αστικής Ανάπτυξης (JESSICA), διασυνδέοντάς το λειτουργικά μέσω της Z2 με την αστική λειτουργία της πόλης (Z1).**

- Στις ζώνες ανάπτυξης αστικών δραστηριοτήτων, οι οποίες καθορίζονται σε περιοχές γύρω από τα αστικά κέντρα, εντάσσονται αστικές δραστηριότητες τριτογενούς χαρακτήρα που σχετίζονται άμεσα με την εξυπηρέτηση του πληθυσμού (λιανικό εμπόριο, αναψυχή, υπηρεσίες, εκπαίδευση κλπ.) και που πρέπει να αναπτύσσονται εντός του πολεοδομημένου (ή υπό πολεοδόμηση) αστικού χώρου με βάση τις αρχές της βιώσιμης αστικής ανάπτυξης, δηλαδή με την αποφυγή της διάχυσης των αστικών δραστηριοτήτων, τη μείωση των μετακινήσεων και την προστασία της φυσικής ζωής. Οι ζώνες αυτές σχεδιάζονται ως ζώνες αστικών δραστηριοτήτων εξωαστικού χαρακτήρα που δεν μπορούν να αναπτυχθούν εύκολα στον αστικό χώρο.

**Στα ανωτέρω πλαίσια στην περιοχή παρέμβασης του ΕΣΣΒΑΑ ως ζώνες ανάπτυξης αστικών δραστηριοτήτων αναγνωρίζονται τόσο η Z2 όσο και η Z3.**

**Σύμφωνα με την πρόταση αναθεώρησης του ΠΠΧΣΑΑ της Δ. Μακεδονίας, στα πλαίσια της εξειδίκευσης των κατευθύνσεων σε επίπεδο Δήμου και ειδικότερα αναφορικά με την πόλη της Πτολεμαΐδας:**

«Απαιτούνται ολοκληρωμένες παρεμβάσεις που αφενός θα αναδεικνύουν τον αναπτυξιακό ρόλο της Πτολεμαΐδας και αφετέρου θα διασφαλίζουν την απαιτούμενη ποιότητα ζωής των κατοίκων και την παραμονή τους στην περιοχή. Ειδικότερη έμφαση δίνεται σε ζητήματα περιβαλλοντικής υποβάθμισης και αντιμετώπισης των περιβαλλοντικών επιπτώσεων της ηλεκτροπαραγωγής στην πόλη και την ευρύτερη περιοχή της Πτολεμαΐδας με στόχο τη διαμόρφωση συνθηκών υγιεινής πόλης. Επιπλέον, για την ανάδειξη του ρόλου της πόλης επιδιώκεται η βελτίωση του αστικού περιβάλλοντος και της εικόνας της μέσω δράσεων ολοκληρωμένου αστικού σχεδιασμού.»

Η επιλογή της περιοχής παρέμβασης του ΕΣΣΒΑΑ, με τα επιμέρους χαρακτηριστικά των τριών Ζωνών, καλείται σύμφωνα με τα παραπάνω να συμβάλλει τόσο στις επιμέρους κατευθύνσεις όσο και συνολικά στον ρόλο της πόλης της Πτολεμαΐδας.

*Τονίζεται επιπρόσθετα ότι το ΕΣΣΒΑΑ έρχεται να λειτουργήσει συμπληρωματικά των παρεμβάσεων που αφορούσαν Ολοκληρωμένα σχέδια για την αστική (και αγροτική) αναγέννηση στα πλαίσια ΠΕΠ Δ. Μακεδονίας 2007 – 2013, μέρος των οποίων υλοποιήθηκε εντός της περιοχής παρέμβασης των Ζωνών 1 και 2 του ΕΣΣΒΑΑ (Ανάπλαση τμημάτων των Οδών Δημοκρατίας, Β. Κωνσταντίνου και Κ. Φούφα της πόλης της Πτολεμαΐδας – Ζ1 ΕΣΣΒΑΑ, Ολοκληρωμένο Σχέδιο Αστικής Αναγέννησης Κεντροανατολικής Πτολεμαΐδας – «Ανάπλαση Νότιας Εισόδου Πτολεμαΐδας: Ανάπλαση Οδού 25<sup>ης</sup> Μαρτίου» - Ζ2 ΕΣΣΒΑΑ).*

### 3.2. Κατηγορία περιοχής παρέμβασης.

Πίνακας 3.1 - Κατηγορία περιοχής παρέμβασης

α/α	Κατηγορία Περιοχής Παρέμβασης	Επιλογή
1	Περιοχές με ιδιαίτερα οξυμένα οικονομικά και κοινωνικά προβλήματα στα οποία έχει συμβάλει η οικονομική κρίση.	X
2	Περιοχές αυξημένης ανεργίας, χαμηλού εισοδήματος των κατοίκων, αστικής φτώχειας.	X
3	Περιοχές υποβαθμισμένου φυσικού και δομημένου περιβάλλοντος, αλλαγών χρήσεων γης, αστικής διάχυσης	X
4	Περιοχές αστικής ή βιομηχανικής ρύπανσης, προσαρμογής στην κλιματική αλλαγή.	X
5	Περιοχές περιβαλλοντικής υποβάθμισης, έλλειψης ή υποβάθμισης πρασίνου και ελεύθερων χώρων για τους πολίτες (κοινόχρηστοι και κοινωφελείς).	X
6	Περιοχές που παρατηρούνται ελλείψεις βασικών υποδομών καθώς και υποδομών/υπηρεσιών που διευκολύνουν την κινητικότητα και την ένταξη στις λειτουργίες της περιοχής των ατόμων με ειδικές ανάγκες.	X
7	Περιοχές αποβιομηχάνισης, εγκαταλελειμμένων βιομηχανικών/ βιοτεχνικών ζωνών στο κέντρο ή τις παρυφές των πόλεων, εξαφάνισης παραγωγικών τομέων και δραστηριοτήτων ή που φιλοξενούν φθίνουσες οικονομικές δραστηριότητες.	X
8	Περιοχές που παρατηρούνται ελλείψεις κοινωνικών υποδομών καθώς και δομών/υπηρεσιών, περιοχές συγκέντρωσης μειονεκτικών κοινωνικών ομάδων και φαινομένων κοινωνικού αποκλεισμού.	X
9	Περιοχές ιδιαίτερου πολιτισμικού χαρακτήρα.	
10	Περιοχές που χαρακτηρίζονται από προβλήματα οργανικής σύνδεσης, προσβασιμότητας και εξυπηρέτησης των παραγωγικών δραστηριοτήτων και του τοπικού πληθυσμού, του περιαστικού ή ευρύτερου αγροτικού χώρου.	X
11	Αστικές περιοχές που συμμετείχαν ή συμμετέχουν στα ευρωπαϊκά προγράμματα αστικής ανάπτυξης RFSC και URBACT.	

**3.3. Αναλυτική παρουσίαση (10 σελίδες) της υφιστάμενης κατάστασης σε σχέση με τις πέντε προκλήσεις που αναφέρονται στο Άρθρο 7 του Καν. 1301/2013, με στατιστικά στοιχεία (όπου υπάρχουν) και τεκμηριωμένες αναφορές (μελέτες, έρευνες πεδίου, SWOT ανάλυση):**

#### 3.3.1. Δημογραφικά και κοινωνικά χαρακτηριστικά της περιοχής παρέμβασης

##### Δημογραφικά χαρακτηριστικά

Σύμφωνα με την απογραφή της ΕΛ.ΣΤΑΤ το 2011, ο Δήμος Εορδαίας είναι ο δεύτερος μεγαλύτερος δήμος της Περιφερειακής Ενότητας Κοζάνης με πληθυσμό 45.450 κατοίκους, ενώ ειδικότερα η Δημοτική Ενότητα Πτολεμαΐδας κατέγραψε 32.789 μόνιμους κατοίκους. Ο Δ. Εορδαίας (στο σύνολό του και με αντιστοιχία των οικισμών στη σημερινή διοικητική διαίρεση) εμφανίζει ουσιαστικά

σταθερή πληθυσμιακή πορεία στην 20ετία 1991-2011 (44.032 το 1991, 46.555 το 2001, 45.450 το 2011), με αύξηση 5% κατά την πρώτη δεκαετία και μείωση 2,37% ακολούθως. Η συμμετοχή του Δ. Εορδαίας στον συνολικό πληθυσμό της περιφέρειας ακολουθεί αυξητική τάση από 15,35% το 1991 σε 15,82% το 2001 μέχρι 16,11% το 2011. Ο δήμος αποτελείται από 32 οικισμούς, με την Πτολεμαΐδα να είναι αστικό κέντρο με πληθυσμό 32.142 κατοίκους, αντιπροσωπεύοντας το 70,5% του συνόλου του δήμου. Ο πληθυσμός του δήμου, όσον αφορά το φύλο, δεν παρουσιάζει διαφοροποιήσεις και θεωρείται ουσιαστικά ισοκαταμεμημένος.

Αναφορικά με την ηλικιακή σύνθεση του πληθυσμού σε επίπεδο Δήμου η μεγαλύτερη πληθυσμιακή ομάδα ήταν αυτή μεταξύ 40 – 49 ετών (17,01%), ενώ οι βασικές παραγωγικές ηλικίες μεταξύ 20 – 59 ετών καλύπτουν περίπου το 55% του πληθυσμού. Αναφορικά με το επίπεδο εκπαίδευσης το 45% είναι απόφοιτοι δευτεροβάθμιας, το 26% πρωτοβάθμιας και το 14% τριτοβάθμιας.

Σύμφωνα με την επιτόπια έρευνα που πραγματοποιήθηκε καταγράφηκαν 1.863 διαμερίσματα. Το 2011, σύμφωνα με την απογραφή της ΕΛ.ΣΤΑΤ, ο αριθμός μελών ανά νοικοκυριό είναι 2,76. Αυτό σημαίνει ότι στην περιοχή παρέμβασης ο πληθυσμός εκτιμάται σε 5.140 κατοίκους περίπου.

### **Κοινωνικά χαρακτηριστικά**

#### **Πρόνοια**

Στον Δήμο υπάρχει η Κοινωφελής Επιχείρηση του Δήμου Εορδαίας (Κ.Ε.Δ.Ε), η οποία υλοποιεί τα παρακάτω επιδοτούμενα προγράμματα κοινωνικής πρόνοιας:

- **«Βοήθεια στο Σπίτι»:** Λειτουργούν από το 2003 τέσσερις δομές καταμεμημένες στις Δημοτικές Ενότητες. Εξυπηρετούν κατ' οίκον συνολικά 300 ηλικιωμένα άτομα με χαμηλό εισόδημα και αδυναμία αυτοεξυπηρέτησης (15 εργαζόμενοι).
- **«Κέντρο Ημερήσιας Φροντίδας Ηλικιωμένων»:** Στεγάζεται στην Πτολεμαΐδα σε ειδικά διαμορφωμένο και εξοπλισμένο χώρο. Εξυπηρετεί 20 ηλικιωμένα άτομα τα οποία προσέρχονται στο συγκεκριμένο κέντρο καθημερινά. Οι παρεχόμενες υπηρεσίες είναι δωρεάν(4 εργαζόμενες).
- **«Πειραματική Σχολή Κλασικού Χορού»:** Λειτουργεί από το 2001 και υποδέχεται κορίτσια από 4 ετών. Σήμερα διαθέτει μαθητικό δυναμικό 120 κοριτσιών (4-16 ετών). Στεγάζεται στην πρώην Σχολή Δημοτικής Αστυνομίας.
- **«Δημοτικό Παιδικό Θεατρικό Εργαστήριο» :** Λειτουργεί από το 2009 για παιδιά προσχολικής ηλικίας και άνω, με τμήμα εφήβων και την ομάδα ΔΗ.ΘΕ.Ν. Δυναμικό : 80 μαθητές. Στεγάζεται στη Νέα Πτέρυγα του Δημοτικού Ωδείου. Λειτουργεί από τον Οκτώβριο μέχρι και τον Μάιο.
- **Αθλητικές Εγκαταστάσεις:** Η ΚΕΔΕ, έπειτα από αίτηση των ενδιαφερομένων αθλητικών φορέων, καταρτίζει εβδομαδιαίο πρόγραμμα χρήσης των διαθέσιμων αθλητικών εγκαταστάσεων του Δήμου για προπονήσεις, αγώνες κλπ. και φροντίζει για θέματα συντήρησης των Αθλητικών Εγκαταστάσεων του Δήμου.
- **Δημοτικό Κολυμβητήριο:** Η ΚΕΔΕ καλύπτει δαπάνες του Κολυμβητηρίου για θέρμανση τους μήνες που δεν λειτουργεί η Τηλεθέρμανση, συντηρήσεις εξοπλισμού κ.λπ. από έσοδα που εισπράττει από τα εκεί λειτουργούντα κυλικεία και διαφημίσεις.

Επιπλέον, αξίζει να αναφερθεί ότι διανέμονται καθημερινά, κυρίως το χειμώνα, 180 μερίδες φαγητού είτε από την ΚΕΔΕ είτε από την οργανωμένη μονάδα παροχής υπηρεσιών και φροντίδας «Ο Καλός Σαμαρείτης». Από τις κοινωνικές αυτές υπηρεσίες επωφελούνται 180 άτομα στην Πτολεμαΐδα, οι οποίοι ζουν κάτω από το όριο της φτώχειας.

Στην περιοχή παρέμβασης και ειδικότερα στο χώρο του πολυκέντρου Πτολεμαΐδας βρίσκεται το Κ.Α.Π.Η. Στο κέντρο αυτό παρέχεται ιατροκοινωνική προστασία στα ηλικιωμένα άτομα της περιοχής του Δήμου Πτολεμαΐδας. Τέλος παρότι υπάρχει απόφαση του Δημοτικού Συμβουλίου για τη λειτουργία Κοινωνικού Παντοπωλείου καθώς και Γραφείου Εθελοντισμού, αυτή δεν έχει ενεργοποιηθεί. Μέσω του ΕΣΣΒΑΑ προτείνεται η δημιουργία αντίστοιχων δομών στον χώρο των αποθηκών της πρώην ΕΑΣ που έχουν παραχωρηθεί στον Δήμο.

#### Παραβατικότητα- εγκληματικότητα

Αναφορικά με την παραβατικότητα και την εγκληματικότητα η διαθέσιμη πληροφορία από την πλευρά της Ελληνικής Αστυνομίας διατίθεται σε επίπεδο Γενικής Περιφερειακής Αστυνομικής Διεύθυνσης. Έτσι για τη Δυτική Μακεδονία και για τα έτη 2016 και 2015 τα κύρια συμβάντα αφορούσαν τον Νόμο περί Ναρκωτικών (320 και 261 αντίστοιχα), ακολούθως τις Κλοπές – Διαρρήξεις (228 και 201 αντίστοιχα) τον Νόμο περί Όπλων (125 και 120 αντίστοιχα) και τέλος τις Κλοπές Τροχοφόρων (64 και 103 αντίστοιχα).

#### Υγεία

Ο πληθυσμός της περιοχής παρέμβασης, όπως και ο Δ. Εορδαίας αλλά και ευρύτερος πληθυσμός εξυπηρετείται από το Μποδοσάκειο Νοσοκομείο, το οποίο βρίσκεται εκτός της περιοχής αναφοράς.

#### Παιδεία

Στον τομέα της εκπαίδευσης ιδιαίτερα σημαντική για την πόλη στο σύνολό της είναι η λειτουργία του Τμήματος Μαιευτικής της Σχολής Επαγγελματιών Υγείας και Πρόνοιας του ΤΕΙ Δυτικής Μακεδονίας με έδρα την Πτολεμαΐδα ξεκίνησε την λειτουργία του τον Οκτώβριο του 2009 στις νέες εγκαταστάσεις που δημιουργήθηκαν για την εξυπηρέτηση του τμήματος. Στο σύνολο της Δημοτικής Ενότητας Πτολεμαΐδας, αναφορικά με τον τομέα της εκπαίδευσης, λειτουργούν 28 Νηπιαγωγεία, 19 Δημοτικά και 8 Γυμνάσιο, 8 Λύκεια, ένα ΤΕΙ Μαιευτικής, 1 ΕΕΕΕΚ. Ειδικά στην περιοχή παρέμβασης οι εκπαιδευτικές μονάδες που λειτουργούν είναι το 1ο Δημοτικό σχολείο, το 1ο Γυμνάσιο συστεγασμένο με το 2ο Επαγγελματικό Λύκειο (ΕΠΑ.Λ.), το 1ο και 2ο Λύκειο και το Μουσικό Σχολείο (Γυμνάσιο και Λύκειο).

Αναφορικά με το επίπεδο εκπαίδευσης στο σύνολο της Δημοτικής Ενότητας Πτολεμαΐδας και σύμφωνα με την τελευταία απογραφή της ΕΛΣΤΑΤ (2011) προκύπτει ότι το 36,2% είναι επιπέδου δευτεροβάθμιας – μεταδευτεροβάθμιας εκπαίδευσης, ενώ το 22,7% πρωτοβάθμιας και το 12,8% απόφοιτοι τριτοβάθμιας εκπαίδευσης. Σύμφωνα με την ίδια πηγή για τη Δημοτική Ενότητα Πτολεμαΐδας καταγράφηκαν 403 αναλφάβητοι (μη γνωρίζοντες γραφή και ανάγνωση), ποσοστό 1%, καθώς 2.713 πολίτες που ολοκλήρωσαν την προσχολική αγωγή (7,2%).

Αναφορικά με τη σχολική διαρροή, διαθέσιμα στοιχεία υπάρχουν σε επίπεδο Περιφέρειας και Νομού. Πρόσφατη Έρευνα (Ιούνιος 2017) που αφορά το διάστημα 2013 – 2014 του Παρατηρητηρίου Μαθητικής Διαρροής του Ινστιτούτου Εκπαιδευτικής Πολιτικής του Υπουργείου Παιδείας, Έρευνας και Θρησκευμάτων κατέδειξε ότι η σχολική διαρροή σε όλες τις εκπαιδευτικές βαθμίδες στο Νομό Κοζάνης είναι πολύ χαμηλή.

#### Αθλητισμός

Στον τομέα του αθλητισμού λειτουργεί ένας σημαντικός αριθμός εγκαταστάσεων που χωρίζονται σε ανοικτές και κλειστές. Οι ανοικτές αθλητικές εγκαταστάσεις είναι: α) Δημοτικό στάδιο Πτολεμαΐδας, β) γήπεδο ποδοσφαίρου ΔΑΚ, γ) χώρος στίβου – ρίψεων, δ) γήπεδο τένις στις αθλητικές εγκαταστάσεις και ε) γήπεδο 5x5. Τα κλειστά γυμναστήρια – προπονητήρια είναι: α) κλειστό Γυμναστήριο (ΔΑΚ), β) κλειστό κολυμβητήριο, γ) κλειστή αίθουσα πάλης, δ) κλειστή αίθουσα στίβου, ε) κλειστά γυμναστήρια: (1ου-5ου γυμνασίου Πτολεμαΐδας, 1ου-2ου λυκείου Πτολεμαΐδας, 4ου γυμνασίου Πτολεμαΐδας). Τέλος, στο Δήμο Πτολεμαΐδας λειτουργούν 21 αθλητικοί σύλλογοι – σωματεία με πολύπλευρο αντικείμενο ως προς τις αθλητικές δραστηριότητες. Η ΚΕΔΕ, έπειτα από αίτηση των ενδιαφερομένων αθλητικών φορέων, καταρτίζει εβδομαδιαίο πρόγραμμα χρήσης των διαθέσιμων αθλητικών εγκαταστάσεων του Δήμου για προπονήσεις, αγώνες κλπ. και φροντίζει για θέματα συντήρησης των Αθλητικών Εγκαταστάσεων του Δήμου. Εντός της περιοχής παρέμβασης βρίσκεται το Δημοτικό Γήπεδο «Αιμίλιος Θεοφανίδης», ενώ το Δημοτικό Κολυμβητήριο που εξυπηρετεί το σύνολο του πληθυσμού του Δήμου και ευρύτερα βρίσκεται εκτός της περιοχής παρέμβασης.

#### Ιστορικά στοιχεία - Πολιτισμός

Η περιοχή της Εορδαίας αποτελεί κοιτίδα του Μακεδονικού Πολιτισμού. Την ύπαρξη ανθρώπων στην περιοχή κατά την προϊστορική ακόμη εποχή, μαρτυρούν ευρήματα οικισμών της νεολιθικής και παλαιολιθικής περιόδου. Ιστορική μπορεί να χαρακτηριστεί και η περίοδος 1928-30, οπότε αρχίζει η εκμετάλλευση του λιγνίτη από ιδιώτες και εμφανίζονται τα πρώτα λιγνιτωρυχεία που απασχολούν γύρω στα 100 άτομα. Το 1955 ιδρύεται η ΛΙΠΤΟΛ (18.6.1955) η οποία ανέλαβε την συστηματική έρευνα και εκμετάλλευση του λιγνίτη της λεκάνης Πτολεμαΐδας, ενώ το 1959 η ΔΕΗ αναλαμβάνει την εκμετάλλευση της λιγνιτοφόρου λεκάνης.

Η Πτολεμαΐδα ως νέα πόλη δεν έχει να επιδείξει ιστορικά κτίρια εκτός από το 1ο Δημοτικό Σχολείο στο οποίο ολοκληρώθηκαν τα έργα ανάπλασης και ανακαίνισης, το παλιό διοικητήριο του Σταθμού Γεωργικών Ερευνών και το υδραγωγείο. Υποδομές στον τομέα του Πολιτισμού αποτελούν τα ακόλουθα πολιτιστικά κτίρια: α) η δημοτική βιβλιοθήκη, β) το παλιοντολογικό – ανθρωπολογικό μουσείο γ) το πολιτιστικό κέντρο του συλλόγου Μικρασιατών, δ) το πνευματικό κέντρο και ε) το Βαρβούτσιο δημοτικό ωδείο. Οι σημαντικότερες πολιτιστικές εκδηλώσεις που διεξάγονται στην πόλη της Πτολεμαΐδας διοργανώνονται από τον Μικρασιατικό Σύλλογο «ΙΩΝΕΙΑ» καθώς και από τον Σύλλογο Θρακιωτών «Κλήδονας». Το 2017 (24 Μαρτίου έως 2 Απριλίου) πραγματοποιήθηκε με ιδιαίτερη επιτυχία το 1ο Φεστιβάλ Πτολεμαΐδας «Η πόλη γιορτάζει» με ποικίλες πολιτιστικές εκδηλώσεις (θέατρο, μουσική, εικαστικά, κινηματογράφος, λογοτεχνία) σε διάφορους χώρους εντός και της περιοχής παρέμβασης (π.χ. πεζόδρομος Β. Σοφίας).

Τέλος, εντός της πόλης της Πτολεμαΐδας δραστηριοποιούνται 10 Πολιτιστικοί Σύλλογοι.

### **3.3.2. Οικονομικά χαρακτηριστικά του πληθυσμού (ανεργία, απασχόληση κλπ) της περιοχής παρέμβασης.**

#### **Απασχόληση**

Σύμφωνα με το Στρατηγικό Σχέδιο του Δήμου Εορδαίας το 2016 από την ανάλυση των απογραφικών στοιχείων της ΕΛ.ΣΤΑΤ το 2011 της τομεακής διάρθρωσης της απασχόλησης, διαπιστώνονται οι κλάδοι που συγκεντρώνουν το μεγαλύτερο ποσοστό απασχολούμενων. Πρώτος όλων είναι ο τριτογενής τομέας παραγωγής με ποσοστό 51,84%, ακολουθεί ο δευτερογενής τομέας με ποσοστό απασχολούμενων 43,05% και τελευταίος ο πρωτογενής με ποσοστό 2,49%.

Πιο συγκεκριμένα, οι απασχολούμενοι στο Δήμο ανά κλάδο οικονομικής δραστηριότητας (ΕΛ.ΣΤΑΤ, 2011) ήταν:

Χονδρικό και Λιανικό Εμπόριο	2.081	Δημόσια Διοίκηση	875
Μεταφορές / Αποθήκευση	386	Εκπαίδευση	1.351
Καταλύματα / Εστίαση	731	Υγεία / Κοινωνική Μέριμνα	769
Διοικητικές & Υποστηρικτικές Δραστηριότητες	237	Λοιποί κλάδοι	4.908

Διαχρονικά και σύμφωνα με τα στατιστικά στοιχεία της ΕΛ.ΣΤΑΤ 1991-2001, με το κλείσιμο της ΑΕΒΑΛ και τη μείωση των προσλήψεων της ΔΕΗ, οι απασχολούμενοι μειώθηκαν στον δευτερογενή τομέα, γεγονός που προκάλεσε αρνητικές επιπτώσεις στην οικονομία της περιοχής. Αντίθετα την περίοδο εκείνη, αυξήθηκαν οι απασχολούμενοι στον τριτογενή τομέα.

#### **Ανεργία**

Αναφορικά με την ανεργία σύμφωνα με τα πιο πρόσφατα στοιχεία που ανακοίνωσε η ΕΛ.ΣΤΑΤ (15 Ιουνίου 2017) και αφορούν το Α' Τρίμηνο του 2017 σε περιφερειακό επίπεδο η Δ. Μακεδονία κατέγραψε 36,7 χιλιάδες ανέργους κατέχοντας το υψηλότερο ποσοστό όλων των περιφερειών στη χώρα (30,8%) με τον εθνικό δείκτη να ανέρχεται στο 23,3%.

Σημειώνεται ότι ο ΟΑΕΔ δεν χορηγεί στοιχεία ανέργων σε επίπεδο Δημοτικών κοινοτήτων, όπως η πόλη της Πτολεμαΐδας. Τα στοιχεία που χορηγεί φθάνουν μέχρι το επίπεδο των Δήμων και αφορούν



στον αριθμό των ανέργων (δεν υπολογίζεται το ποσοστό της ανεργίας). Επίσης δεν διαθέτει στοιχεία για άνεργους μέλη μονογονεϊκών οικογενειών, καθώς επίσης και για άνεργους νοικοκυριών που και τα δύο μέλη δεν εργάζονται, ενώ για λόγους στατιστικού απορρήτου δεν επιτρέπεται η δημοσίευση μονοψήφιου αριθμού ανέργων όπου εμφανίζονται στους Πίνακες με την πληροφορία που ο ΟΑΕΔ χορηγεί.

Σε αυτά τα πλαίσια και σύμφωνα με τα στοιχεία του ΟΑΕΔ για τον Απρίλιο του 2017 στην Π.Ε. Κοζάνης γενικότερα και στον Δ. Εορδαίας ειδικότερα εμφανίζεται η ακόλουθη εικόνα:

Πίνακας 1 : Εγγεγραμμένοι άνεργοι

	Δελτία Ανέργων >=12 μήνες	Δελτία Λοιπών >= 12 μήνες	Δελτία Ανέργων < 12 μήνες	Δελτία Λοιπών < 12 μήνες	ΕΤΑ Κοινοί & Λοιποί	ΕΤΑ Εποχικοί Τουριστικών Επαγγελματιών	ΕΤΑ Δικαιούχοι που συνεχίζουν	ΕΤΑ Νέες Αιτήσεις
ΔΗΜΟΣ ΕΟΡΔΑΙΑΣ	3.192	3	2.675	6	880	48	738	75
ΣΥΝΟΛΟ Π.Ε. ΚΟΖΑΝΗΣ	9.891	6	6.430	615	2.158	164	1.868	200

Πηγή: ΟΑΕΔ, Απρίλιος 2017

Σημειώνεται ότι αναφορικά με τους άνεργους με δελτία άνω των 12 μηνών το 76,7% στον Δ. Εορδαίας είναι γυναίκες με το ποσοστό τους να πέφτει στο 44,5% για κάτω από 12 μήνες αναφορικά με τα δελτία των λοιπών. Όπως προκύπτει από τον ανωτέρω Πίνακα ο εγγεγραμμένος αριθμός ανέργων του Δ. Εορδαίας ανέρχεται στο 32,3% του συνόλου της Περιφερειακής Ενότητας Κοζάνης. Τέλος, σύμφωνα με τα στοιχεία του ΟΑΕΔ, στις 23 Αυγούστου 2016 καταγράφηκαν στο Πληροφοριακό του σύστημα 124 άνεργοι ΑΜΕΑ για το Δήμο Εορδαίας.

### 3.3.3. Οικονομικές δραστηριότητες της περιοχής παρέμβασης

Σύνθεση της οικονομικής δραστηριότητας και των επιχειρήσεων που έχουν έδρα στην περιοχή παρέμβασης κατά κλάδο

Οι οικονομικές δραστηριότητες της περιοχής παρέμβασης εντοπίστηκαν και καταγράφηκαν στην επιτόπια έρευνα που πραγματοποιήθηκε στις 21-23-24 Ιουλίου του 2016 ανά Οδό και Διεύθυνση στην περιοχή παρέμβασης και αποτυπώνονται στον σχετικό πίνακα που παρατίθεται στο Παράρτημα. Συνοπτικά η περιοχή παρέμβασης, σύμφωνα με το διαχωρισμό της περιοχής σε 3 ζώνες, συγκεντρώνει οικονομικές δραστηριότητες του δευτερογενή και του τριτογενή τομέα της οικονομίας. Στη ζώνη 1 της περιοχής παρέμβασης, που είναι κύρια οικιστική, συγκεντρώνονται επιχειρήσεις παροχής υπηρεσιών κυρίως καθώς και διάφορες δημόσιου χαρακτήρα υπηρεσίες. Ειδικότερα οι τομείς οικονομικής δραστηριότητας της Ζ1 είναι οι μεταφορές, το εμπόριο, οι τράπεζες, οι ελεύθεροι επαγγελματίες, υπηρεσίες υγειονομικού ενδιαφέροντος καθώς και υπηρεσίες που παρέχουν εκπαίδευση, υγεία κτλ.

Στη ζώνη 2 και στη ζώνη 3, οι οποίες επεκτείνονται στην εκτός σχεδίου πόλης περιοχή, συναντώνται δραστηριότητες δευτερογενούς τομέα. Υπάρχουν διάσπαρτες βιομηχανικές και βιοτεχνικές εγκαταστάσεις. Σημαντική είναι η χωροθέτηση του Βιοτεχνικού Πάρκου Πτολεμαΐδας (ΒΙΟΠΑ) στη Ζ3 του ΕΣΣΒΑΑ, με έκταση 505,03 στρέμματα. Αυτή η έκταση χωρίζεται σε 2 επιμέρους ζώνες:

- Ζώνη χωροθέτησης παραγωγικών δραστηριοτήτων και κοινόχρηστων χώρων (πράσινο, δρόμοι, διοικητικές λειτουργίες, χώροι στάθμευσης κτλ) έκτασης 432,38 στρεμμάτων
- Μουσειακή-Εκπαιδευτική ζώνη 72,65 στρεμμάτων

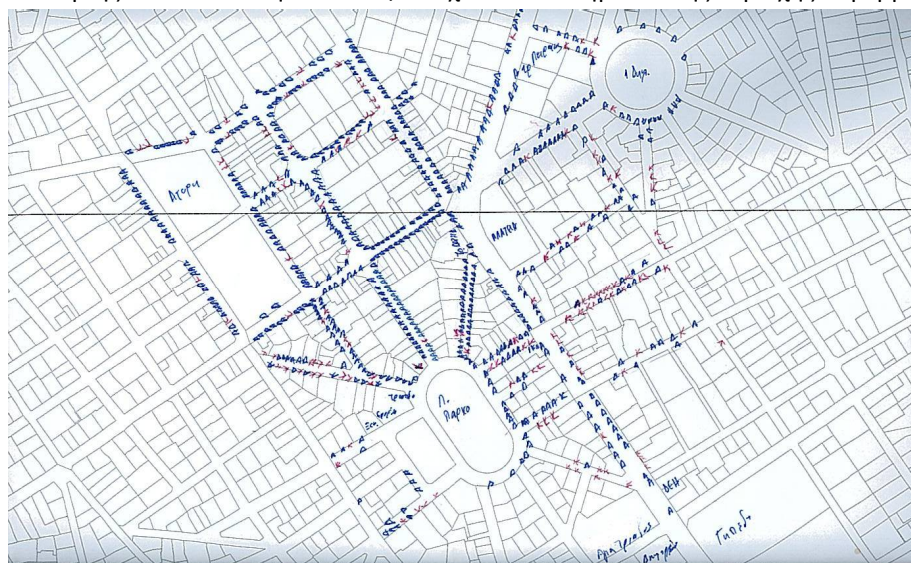
Συγκεντρωτικά, σύμφωνα με την έρευνα πεδίου, στην περιοχή παρέμβασης εντοπίστηκαν 228 καταστήματα παροχής υπηρεσιών, 320 καταστήματα εμπορίου, 169 καταστήματα υγειονομικού ενδιαφέροντος, 144 ιατρεία / υπηρεσίες υγείας, 33 ιδιωτικά εκπαιδευτήρια και 19 φαρμακεία. Στην περιοχή αναφοράς δεν σημειώνεται επιχειρηματική δραστηριότητα σε παραδοσιακά επαγγέλματα,

όπως επίσης και στην πόλη της Πτολεμαΐδας γενικότερα. Επίσης ο αριθμός των υφιστάμενων καταστημάτων που καταγράφηκαν να μην λειτουργούν και να παραμένουν αναξιοποίητα αρκετά χρόνια ανήλθαν σε 126.

#### Δυναμική και αξιολόγηση της οικονομικής δραστηριότητας

Στα πλαίσια της δημόσιας διαβούλευσης (βλ. σχετ. Κεφάλαιο) και ενόψει της σύνταξης του Τελικού ΕΣΣΒΑΑ πραγματοποιήθηκε εκ νέου έρευνα πεδίου με τη συμπλήρωση ερωτηματολογίων (βλ. ΠΑΡΑΡΤΗΜΑ) κατά το διάστημα 01 Ιουνίου 2017 έως 15 Ιουνίου 2017. Μία γενική εκτίμηση των αποτελεσμάτων της έρευνας στις επιχειρήσεις της περιοχής παρέμβασης είναι η σαφής υποβάθμιση της περιοχής η οποία οφείλεται κυρίως στην οικονομική κρίση. Οι περισσότερες επιχειρήσεις βιώνουν μία υφεσιακή φάση, αλλά οι επιχειρηματίες φαίνεται να επιθυμούν την παραμονή τους στην περιοχή. Από τις απαντήσεις των ερωτηθέντων διαφαίνεται η θετική τους στάση απέναντι στην ανάπτυξη της ευρύτερης περιοχής, δηλαδή της περιοχής της λαϊκής αγοράς και της ευρύτερης εμπορικής περιοχής, ενώ προσθέτουν και τους δικούς τους προβληματισμούς σχετικά με το περιεχόμενο της ανάπτυξης (θέσεις στάθμευσης, αδέσποτα ζώα, καθαριότητα, φωτισμός κλπ.). Ιδιαίτερα ενδεικτική είναι και η εικόνα των λειτουργούντων ή μη καταστημάτων, όπως αυτή φαίνεται στον Χάρτη που ακολουθεί και η οποία δίνει μια σαφή εικόνα της υποβάθμισης και οικονομικής δυσπραγίας της περιοχής παρέμβασης. Σύμφωνα με την αποτύπωση το 20% των καταστημάτων της περιοχής είναι κλειστά, με ιδιαίτερα υψηλή συγκέντρωση στην οδό Ι.ΧΡΗΣΤΙΔΗ, Ι.ΚΟΝΔΥΛΗ, ΠΛΑΣΤΗΡΑ, Δ.ΠΑΥΛΟΥ, καθώς και στην ΠΕΡΔΙΚΑ. Φαίνεται ότι οι περιοχές με τα λιγότερα κλειστά καταστήματα είναι η οδός ΒΑΣ.ΣΟΦΙΑΣ, ΒΑΣ.ΚΩΝ/ΝΟΥ, Μ.ΑΛΕΞΑΝΔΡΟΥ, ΝΟΣΟΚΟΜΕΙΟΥ, 25ΗΣ ΜΑΡΤΙΟΥ (κεντρικός δρόμος της πόλης). Υψηλό ποσοστό ανοιχτών καταστημάτων παρατηρείται και στις οδούς ΔΗΜΟΚΡΑΤΙΑΣ, ΚΑΠΕΤΑΝ ΦΟΥΦΑ, ΕΘΝΙΚΗΣ ΑΝΤΙΣΤΑΣΗΣ (λόγω της Λαϊκής αγοράς).

Χάρτης 3: Αποτύπωση κλειστών/ανοιχτών καταστημάτων της περιοχής παρέμβασης



Πηγή: Δ. Εορδαίας (Έρευνα πεδίου)

#### Προοπτικές του οικονομικού περιβάλλοντος

Οι προοπτικές του επιχειρηματικού περιβάλλοντος στην περιοχή παρέμβασης συνδέονται με τα συμπεράσματα και τις διαπιστώσεις της ΕΥΔ ΕΠ ΠΔΜ για την «Υφιστάμενη κατάσταση ανά Θεματικό Στόχο». Η βελτίωση της ανταγωνιστικότητας και της εξωστρέφειας των επιχειρήσεων καθώς επίσης και η αναδιάρθρωση των κρίσιμων κλάδων της τοπικής οικονομίας και η διαφοροποίηση της παραγωγικής δομής αποτελούν βασικούς στρατηγικούς στόχους τόσο στις προηγούμενες, όσο και στην τρέχουσα προγραμματική περίοδο.

Λόγω διαφόρων παραγόντων, η διασύνδεση της λειτουργίας της ΔΕΗ με τις τοπικές επιχειρήσεις, στον όποιο βαθμό επιτεύχθηκε, δεν έφερε τα επιθυμητά αποτελέσματα στην ανάπτυξη της επιχειρηματικότητας. Παρόλα αυτά η ανάπτυξη οικονομικών δραστηριοτήτων παραγωγής, τυποποίησης και εμπορίας αγαθών ποιότητας και ιδιαίτερης τοπικής σημασίας μπορεί να στηρίξει τις τοπικές επιχειρήσεις.

Παράλληλα, η ενίσχυση της επιχειρηματικότητας μέσα από την εισαγωγή και αξιοποίηση καινοτόμων εφαρμογών και υπηρεσιών με τη συνδρομή των Τεχνολογιών Πληροφορικής & Επικοινωνιών, αποτελεί δυναμικό αλλά και ισχυρό διαθέσιμο για την ενίσχυση της περιφερειακής αλλά και της τοπικής οικονομίας. Προς αυτή την κατεύθυνση, ιδιαίτερα κρίσιμος είναι ο ρόλος των Ακαδημαϊκών και Ερευνητικών Ιδρυμάτων για τη διασύνδεση της γνώσης και της καινοτομίας με την παραγωγή και το «επιχειρείν», όπως και των δομών υποστήριξης της επιχειρηματικότητας για την υποστήριξη της λειτουργίας των επιχειρήσεων αλλά και της εξεύρεσης χρηματοδοτικών πόρων.

Σημαντικότερη παράμετρος που συναρτάται με τις παρεμβάσεις που στοχεύουν άμεσα στο επιχειρηματικό περιβάλλον αποτελεί το ανθρώπινο δυναμικό. Η συγκράτηση των νέων επιπρόσθετα με την περαιτέρω προσέλκυση εξειδικευμένου ανθρώπινου δυναμικού, αποτελούν προϋποθέσεις για τον εκσυγχρονισμό των υφιστάμενων παραγωγικών και επιχειρηματικών κλάδων, αλλά και για τη δραστηριοποίηση σε νέους τομείς υψηλής προστιθέμενης αξίας (π.χ. ειδικές μορφές τουρισμού, επιχειρήσεις έντασης γνώσης κλπ.).

Με βάση τα παραπάνω κρίνονται ως αναγκαία:

- Η ολοκλήρωση των υποδομών υποδοχής επιχειρήσεων (όπως το ΒΙΟΠΑ Πτολεμαΐδας στη Ζ3 της περιοχής παρέμβασης) μέσω της αναβάθμισης και βελτιστοποίησης των υπηρεσιών, της προώθησης της υλοποίησης ολοκληρωμένων προγραμμάτων υποστήριξης της επιχειρηματικότητας (μέρος των οποίων αποτελούν τα ΕΣΣΒΑΑ στις περιοχές παρέμβασης), της καινοτομίας και της απασχόλησης.
- Η ενίσχυση πολιτικών ένταξης στην παραγωγική διαδικασία νέων οικονομικών δραστηριοτήτων (πράσινη οικονομία με έμφαση στην αξιοποίηση των ΑΠΕ, κοινωνική οικονομία, αγροτική οικονομία υψηλής παραγωγικότητας και ποιότητας, αξιοποίηση των ΤΠΕ σε όλες τις οικονομικές δραστηριότητες κ.λπ.) στο πλαίσιο μετάβασης της περιοχής στη «μεταλινιτική περίοδο».
- Η δημιουργία κινήτρων για ιδιωτικές επενδύσεις σε συνδυασμό με την δυνατότητα εφαρμογής νέων χρηματοδοτικών μηχανισμών – εργαλείων (Jeremie, venture – seed capitals, ΣΔΙΤ, Ταμείο Αστικής Ανάπτυξης, Ταμείο Ανάπτυξης Δ. Μακεδονίας κ.λπ.).
- Η ανάπτυξη Συνεργατικών Σχηματισμών (clusters) (Τεχνολογικών/ Επιχειρηματικών).

#### **3.3.4. Χωροταξική και πολεοδομική οργάνωση της περιοχής παρέμβασης**

Σύμφωνα με το **εγκεκριμένο Περιφερειακό Πλαίσιο Χωροταξικού Σχεδιασμού και Αειφόρου Ανάπτυξης Περιφέρειας Δυτικής Μακεδονίας** (ΠΠΧΣΑΑ, ΦΕΚ 1472 Β' / 9/10/2003) «*Η Πτολεμαΐδα, είναι το δεύτερο μεγαλύτερο αστικό κέντρο της Περιφέρειας και έδρα του Δήμου Εορδαίας. Ο ρόλος της είναι στενά συνδεδεμένος με τις εξορυκτικές και ηλεκτροπαραγωγικές δραστηριότητες της ΔΕΗ, γεγονός που αποδεικνύεται και από το ιδιαίτερα σημαντικό ποσοστό (περίπου 41,5%) που συγκέντρωνε ο δευτερογενής τομέας, το 2001. Το μεγαλύτερο ποσοστό του οικονομικά ενεργού πληθυσμού της (περίπου 54% το 2001) απασχολείται, ωστόσο, στον τριτογενή τομέα, καθώς η Πτολεμαΐδα διαθέτει σημαντικό αριθμό υπηρεσιών, γραφείων, εμπορικών καταστημάτων και επιχειρήσεων κλπ.. Επιπλέον, στην Πτολεμαΐδα λειτουργεί ένα τμήμα του ΤΕΙ Δυτικής Μακεδονίας, το οποίο έχει διαπεριφερειακή εμβέλεια. Όσον αφορά τις δημόσιες υπηρεσίες που λειτουργούν στην Πτολεμαΐδα και έχουν ως εμβέλεια κυρίως το σύνολο της Περιφερειακής Ενότητας, αναφέρονται, μεταξύ άλλων, οι ακόλουθες: Αστυνομική Υποδιεύθυνση, Αστυνομικό Τμήμα, Τμήμα Ασφάλειας, Τμήμα Τροχαίας, Πυροσβεστική Υπηρεσία, Ειρηνοδικείο, Υποθηκοφυλακείο, Δ.Ο.Υ. κλπ.. Παρομοίως,*

*ο κοινωνικός εξοπλισμός της Πτολεμαΐδας περιλαμβάνει Γενικό Νοσοκομείο, ΙΕΚ/ΚΕΚ, Βιβλιοθήκη, κλπ. και εξυπηρετεί ως επί το πλείστον το σύνολο της Περιφερειακής Ενότητας.»*

Σύμφωνα με το κείμενο «**Αξιολόγηση, Αναθεώρηση και Εξειδίκευση του Περιφερειακού Πλαισίου Χωροταξικού Σχεδιασμού και Αειφόρου Ανάπτυξης Περιφέρειας Δυτικής Μακεδονίας, Φάση Β' – Στάδιο Β2**», στα πλαίσια της Πρότασης Αναθεώρησης – Εξειδίκευσης του Θεσμοθετημένου Περιφερειακού Πλαισίου (Δεκέμβριος 2015), η Πτολεμαΐδα αναγνωρίζεται στα πλαίσια των Πόλων Ανάπτυξης Περιφερειακής Εμβέλειας ως «Πρωτεύον Περιφερειακός Πόλος», ο ρόλος της οποίας συνδέεται με τις βιομηχανικές και εξορυκτικές δραστηριότητες της ΔΕΗ. Μάλιστα λαμβάνοντας υπόψη τη σημασία του ενεργειακού τομέα και το γεγονός ότι η Περιφέρεια Δυτικής Μακεδονίας παραμένει το μεγαλύτερο και το περισσότερο εξειδικευμένο κέντρο ηλεκτρικής παραγωγής της Χώρας, το πολυπολικό σύμπλεγμα Κοζάνης-Πτολεμαΐδας- Αμυνταίου-Φλώρινας προτείνεται να αποτελέσει πρωτεύοντα εθνικό πόλο.

Αναφορικά με τον «Ρόλο οικιστικών κέντρων – Υπηρεσίες διοικητικής και κοινωνικής υποδομής διαπεριφερειακού και περιφερειακού ενδιαφέροντος - Περιοχές επιρροής», η Πτολεμαΐδα αναγνωρίζεται ως Οικιστικό κέντρο πέμπτου επιπέδου με τα εξής χαρακτηριστικά:

Η Πτολεμαΐδα, έδρα του Καλλικράτειου Δήμου Εορδαίας, λειτουργεί ως κέντρο διοίκησης, εμπορίου και υπηρεσιών με περιοχή επιρροής το σύνολο του Δήμου Εορδαίας. Ο αναπτυξιακός της ρόλος είναι στενά συνδεδεμένος με την ηλεκτροπαραγωγή και την εξόρυξη καθώς αποτελεί το δεύτερο σημαντικότερο πόλο του πολυπολικού συμπλέγματος ανάπτυξης ως προς τον κλάδο της παραγωγής ενέργειας. Η Πτολεμαΐδα καλείται να ισχυροποιήσει το ρόλο της ως σημαντικό ενεργειακό κέντρο της Περιφέρειας και της Χώρας και να αξιοποιήσει τις ευκαιρίες που προκύπτουν από τον κλάδο της ηλεκτροπαραγωγής για τη δημιουργία παράλληλων-συμπληρωματικών δραστηριοτήτων. Παράλληλα, απαιτείται η ενίσχυση της πόλης ώστε να αποτελέσει διοικητικό, παραγωγικό και εμπορικό κέντρο υποστήριξης της Αναπτυξιακής Ενότητας Δήμου Εορδαίας.

Στη διοικητική υποδομή, η Πτολεμαΐδα συγκεντρώνει υπηρεσίες επιπέδου Δήμου και αποτελεί έδρα Ειρηνοδικείου με περιοχή επιρροής το σύνολο του Δήμου Εορδαίας. Όσον αφορά την κοινωνική υποδομή, αποτελεί έδρα Σχολής-Τμήματος ΤΕΙ που συνιστά λειτουργία διαπεριφερειακής εμβέλειας. Από την άποψη της κοινωνικής υποδομής, επίσης διαπεριφερειακού επιπέδου, αναγνωρίζεται το Παλαιοντολογικό Ιστορικό Μουσείο της πόλης της Πτολεμαΐδας. Ως κοινωνική υποδομή με περιοχή επιρροής το σύνολο της Περιφέρειας αναγνωρίζεται το Γενικό Νοσοκομείο Πτολεμαΐδας, το οποίο προτείνεται να αναβαθμιστεί σε Περιφερειακό Νοσοκομείο, στα πλαίσια της συλλειτουργίας του με το Νοσοκομείο της Κοζάνης, με σκοπό την εξασφάλιση της αυτονομίας της Περιφέρειας ως προς την τριτοβάθμια περίθαλψη.

Από το σχεδιασμό-προγραμματισμό της Περιφέρειας Δυτικής Μακεδονίας προβλέπεται η λειτουργία Σχολής Πυροσβεστών στην Πτολεμαΐδα που θα αποτελέσει υποδομή διαπεριφερειακής εμβέλειας, καθώς και η δημιουργία Εθνικού Κέντρου Πολιτικής Προστασίας στις εγκαταστάσεις της πρώην λιπασματοβιομηχανίας ΑΕΒΑΛ που θα αποτελέσει υποδομή εθνικής και διασυνοριακής εμβέλειας.

Κρίσιμη θεσμοθετημένη επιχειρηματική υποδομή που απαιτείται να ενεργοποιηθεί στην κατεύθυνση της ενίσχυσης της παραγωγικής βάσης της πόλης και της τόνωσης των επιχειρηματικών πρωτοβουλιών και επενδύσεων είναι το ΒΙΟ.ΠΑ Πτολεμαΐδας. Λαμβάνοντας υπόψη και τις κατευθύνσεις του Ειδικού Χωροταξικού Πλαισίου για τη Βιομηχανία, είναι σκόπιμη και επιθυμητή η ενίσχυση των επιχειρηματικών υποδομών της Πτολεμαΐδας με την προώθηση Επιχειρηματικών Πάρκων του Ν. 3982/2011 και με προτεραιότητα σε δραστηριότητες που ενισχύουν την ανάπτυξη τεχνογνωσίας και τοπικής εξειδίκευση, καθώς και σε περιοχές εγκαταλελειμμένης αστικής γης ή εγκαταλελειμμένων βιομηχανικών εγκαταστάσεων.

Απαιτούνται ολοκληρωμένες παρεμβάσεις που αφενός θα αναδεικνύουν τον αναπτυξιακό ρόλο της Πτολεμαΐδας και αφετέρου θα διασφαλίζουν την απαιτούμενη ποιότητα ζωής των κατοίκων και την παραμονή τους στην περιοχή. Ειδικότερη έμφαση δίνεται σε ζητήματα περιβαλλοντικής υποβάθμισης

και αντιμετώπισης των περιβαλλοντικών επιπτώσεων της ηλεκτροπαραγωγής στην πόλη και την ευρύτερη περιοχή της Πτολεμαΐδας με στόχο τη διαμόρφωση συνθηκών υγιεινής πόλης. Επιπλέον, για την ανάδειξη του ρόλου της πόλης επιδιώκεται η βελτίωση του αστικού περιβάλλοντος και της εικόνας της μέσω δράσεων ολοκληρωμένου αστικού σχεδιασμού.

Το αναπτυξιακό όραμα με βάση την ανάλυση του **Στρατηγικού Σχεδίου Δήμου Εορδαίας 2016 – 2019**, τις ευρωπαϊκές, εθνικές και αναπτυξιακές προτεραιότητες, τις επιδιώξεις και δεσμεύσεις της δημοτικής αρχής είναι το εξής:

**«Ο Δήμος Εορδαίας θέλει να διατηρήσει τον ενεργειακό χαρακτήρα του διότι αποτελεί την καρδιά της ενέργειας της Ελλάδας. Παράπλευρα στοχεύει στην ισόρροπη ανάπτυξη του πρωτογενούς, δευτερογενούς και τριτογενούς τομέα ενώ έμφαση θα δοθεί στην εξωστρέφεια, τοπική ανάπτυξη με ενίσχυση της κοινωνικής συνοχής και σύμφωνα με τις αρχές της αειφόρου ανάπτυξης καθώς και στη βελτίωση της καθημερινότητας του πολίτη σύμφωνα με τις αρχές της ανοικτής διακυβέρνησης και της νέας δημόσιας διοίκησης».** Δύο θα είναι οι κυρίαρχες κατευθύνσεις που ο Δήμος Εορδαίας οφείλει να ακολουθήσει ώστε να διατηρήσει τη θέση του και σταδιακά να αποκτήσει μία νέα δυναμική. Η διττή αυτή κατεύθυνση αφορά αφενός την ενίσχυση της γνώσης και των δεξιοτήτων ως μοχλός πρόωξης της ανταγωνιστικότητας και δημιουργίας πλούτου και αφετέρου τη βιώσιμη ανάπτυξη, που αναζητεί συστηματικά τρόπους για την ελαχιστοποίηση των περιβαλλοντικών επιπτώσεων της ανθρώπινης δραστηριότητας.

Αναφορικά με το ειδικό πολεοδομικό και χωροταξικό πλαίσιο στην περιοχή αναφοράς ειδικότερα οι Ζώνες 1 και 2 εντάσσονται στο αναθεωρημένο (ΦΕΚ 1428 Δ', 9/12/1993) ρυμοτομικό σχέδιο της Πτολεμαΐδας, όπου ορίζονται σε αντίστοιχα 39 διαγράμματα κλίμακας 1:500 οικοδομήσιμοι χώροι, οδοί, πεζόδρομοι, χώροι πρασίνου κλπ., ενώ καθορίζονται και οι οικοδομικοί όροι. Στην εκτός σχεδίου πόλη, η οποία κυριαρχείται κυρίως από διάσπαρτες βιομηχανικές μονάδες, έχουν πραγματοποιηθεί πολεοδομικές μελέτες για κάποιες περιοχές για τις οποίες υπάρχουν και αντίστοιχα υπό έγκριση τοπικά ρυμοτομικά σχέδια.

Επίσης, σύμφωνα με το ΦΕΚ 1464/2005 Άρθρο 2, έχει πραγματοποιηθεί ρυμοτομική μελέτη για την εγκατάσταση παραγωγικών μονάδων στο χώρο του Βιοτεχνικού Πάρκου Πτολεμαΐδας (ΒΙΟΠΑ). Όπως προαναφέρθηκε αυτή η έκταση χωρίζεται σε 2 επιμέρους ζώνες:

- *Ζώνη χωροθέτησης παραγωγικών δραστηριοτήτων και κοινόχρηστων χώρων (πράσινο, δρόμοι, διοικητικές λειτουργίες, χώροι στάθμευσης κτλ) έκτασης 432,38 στρεμμάτων*
- *Μουσειακή-Εκπαιδευτική ζώνη 72,65 στρεμμάτων*

Η θέση και τα χαρακτηριστικά του χώρου για αυτήν την ανάπτυξη δραστηριοτήτων πληρούν με ιδιαίτερο ικανοποιητικό τρόπο τα κριτήρια χωροθέτησης νέων οργανωμένων υποδομών όπως αυτά ορίζονται από τον προαναφερόμενο σχεδιασμό και απεικονίζονται στο επισυναπτόμενο σκαρίφημα.

### **3.3.5. Περιβαλλοντικά χαρακτηριστικά της περιοχής παρέμβασης**

#### Φυσικό Περιβάλλον

Στην Πτολεμαΐδα, μια πόλη που το περιεστικό πράσινο αποτελεί βασική ανάγκη λόγω των βιομηχανικών και εξορυκτικών δραστηριοτήτων σε μεγάλη εγγύτητα, αυτό είναι ουσιαστικά ανύπαρκτο. Σπουδαιότερο πρόβλημα αποτελεί η περιβαλλοντική προστασία απέναντι στη ρύπανση και στην συνεχή υποβάθμιση του φυσικού περιβάλλοντος. Σήμερα η πόλη δεν διαθέτει κανένα μηχανισμό άμυνας ούτε έχει ληφθεί ιδιαίτερη μέριμνα στον σχεδιασμό της. Αξιόλογο χαρακτηριστικό, όσο και υποβαθμισμένο για την ευρύτερη περιοχή, αποτελεί ο ποταμός Σουλού με την όποια παραποτάμια βλάστησή του. Οργανωμένος χώρος που θα μπορούσε να δεχθεί ανθρώπινες δραστηριότητες αναψυχής δεν υπάρχει στην πόλη, εκτός από τον περιβάλλοντα χώρο του Μποδοσάκειου Νοσοκομείου (Κουρί Πτολεμαΐδας). Σ' αυτό το πλαίσιο η αξιοποίηση του «Πάρκου Εκτάκτων Αναγκών» στην είσοδο της πόλης στη Ζώνη 2 του ΕΣΣΒΑΑ αποτελεί μείζονα προτεραιότητα.

Επίσης εντός της Ζώνης 1 βρίσκεται το Παλιό Πάρκο, ο μοναδικός χώρος πρασίνου του κέντρου της Πτολεμαΐδας.

#### Κλιματολογικά χαρακτηριστικά και επιπτώσεις από την κλιματική αλλαγή

Το κλίμα της περιοχής είναι ηπειρωτικό, με ψυχρούς χειμώνες και θερμά καλοκαίρια. Στην Πτολεμαΐδα κατά τον Γενάρη του 1963 η Εθνική Μετεωρολογική Υπηρεσία κατέγραψε την χαμηλότερη θερμοκρασία στη χώρα, με τιμή  $-27,8^{\circ}\text{C}$  καθιστώντας την Πτολεμαΐδα ως την ψυχρότερη πόλη στην χώρα. Το χιόνι είναι συχνό φαινόμενο με μέση ετήσια εμφάνιση της 21 μέρες. Τα καλοκαίρια σε γενικές γραμμές είναι θερμά και ξηρά, όμως οι θερμικές καταιγίδες έχουν συχνή εμφάνιση κατά το θέρος με αποτέλεσμα οι μπόρες να είναι σύνηθες φαινόμενο. Χαρακτηριστικό επίσης είναι η εμφάνιση παγετού στην Πτολεμαΐδα, η πρώτη εμφάνιση του οποίου εκδηλώνεται κατά τον Οκτώβριο ορισμένες χρονιές, ενώ έχει παρατηρηθεί παγετός ως και στα τέλη Μαΐου. Το ετήσιο θερμοκρασιακό εύρος στην Πτολεμαΐδα ξεπερνά τους 70 βαθμούς, χαρακτηριστικό που κατατάσσει την πόλη σε κλίμα Ηπειρωτικό και με πολλές ομοιότητες με αυτό της Ευρωπαϊκής Στέπας.

Τα μέσα ετήσια κατακρημνίσματα ανέρχονται σε  $P=551,3\text{ mm}$ , με μέγιστο το Νοέμβριο ( $68,2\text{ mm}$ ) και ένα δεύτερο μέγιστο το Μάιο ( $54,5\text{ mm}$ ). Ξηρότεροι μήνες του έτους είναι ο Αύγουστος και ο Ιούλιος, με μέσο ύψος κατακρημνισμάτων  $27,2\text{ mm}$  και  $36,5\text{ mm}$  αντίστοιχα. Το μέσο ετήσιο ύψος των κατακρημνισμάτων της περιοχής έρευνας είναι χαμηλό και επιπλέον, η ανομοιόμορφη κατανομή τους και οι μεγάλες ετήσιες και μηνιαίες διακυμάνσεις τους έχουν ως αποτέλεσμα τη δημιουργία υδατικών συνθηκών που κυμαίνονται από μέτριες ως οριακές. Η μέση ετήσια θερμοκρασία αέρα ανέρχεται σε  $12,26^{\circ}\text{C}$  με ψυχρότερο μήνα τον Ιανουάριο ( $1,76^{\circ}\text{C}$ ) και θερμότερο τον Ιούλιο ( $22,5^{\circ}\text{C}$ ). Η μέση τιμή των μέγιστων θερμοκρασιών του θερμότερου μήνα του έτους είναι  $M=29,68^{\circ}\text{C}$  και η μέση τιμή των ελάχιστων θερμοκρασιών του ψυχρότερου μήνα του έτους είναι  $m=-2,33^{\circ}\text{C}$ .

Η ευρύτερη περιοχή της Δυτικής Εορδαίας αποστραγγίζει μέσω του υδρορέματος Ποταμιάς (παραπόταμος Σουλού), στο οποίο καταλήγουν τα υδρορέματα Σουλού, Μαυρόρεμα, Κερασόρεμα και άλλα δευτερεύοντα και αφορά μία πολύ μεγάλη λεκάνη απορροής με μεγάλες πλημμυρικές παροχές. Η Πτολεμαΐδα, λόγω του ομαλού ανάγλυφου της ευρύτερης περιοχής (Α.Υ. 600-610μ) αντιμετώπιζε παλιότερα δυνητικά προβλήματα πλημμύρας τα οποία όμως έχουν διευθετηθεί κατόπιν σχετικών εργασιών στο αποστραγγιστικό κανάλι Ασβεστόπετρας – Σουλού καθώς και στην κοίτη του ποταμού Σουλού.

Το ζήτημα της κλιματικής αλλαγής αντιμετωπίζεται από την Εθνική Στρατηγική για την Προσαρμογή στην Κλιματική Αλλαγή (ΥΠΕΚΑ, Απρίλιος 2016) με αναγωγές και αναφορές σε Περιφερειακό επίπεδο αλλά όχι σε τοπικό. Στα πλαίσια αυτά οι συνολικές εκτιμήσεις των ζημιών από την κλιματική αλλαγή, ανά οικονομική δραστηριότητα εκτιμώνται σε 415 εκ. € περίπου με μεγαλύτερη επίπτωση στην Εξορυκτική Βιομηχανία (84% του συγκεκριμένου ποσού). Στη συνολική κατάταξη μεταξύ των Περιφερειών η Δ. Μακεδονία καταλαμβάνει την τελευταία θέση ( $13^{\text{η}}$ ), εμφανίζοντας τον υψηλότερο δείκτη τρωτότητας στη Χώρα, με μικρότερη κατανομή τρωτότητας στον Τομέα των Μεταφορών ( $1^{\text{η}}$  θέση) και ακολούθως στον Τουρισμό ( $2^{\text{η}}$  θέση) και στην Υγεία ( $3^{\text{η}}$  θέση) και υψηλότερη στην Εξορυκτική Βιομηχανία ( $11^{\text{η}}$  θέση).

#### Περιβαλλοντικά χαρακτηριστικά δημόσιου χώρου

##### Δομημένο Περιβάλλον και λειτουργική οργάνωση

Το δομημένο περιβάλλον της περιοχής παρέμβασης είναι κύρια οικιστικό, αποτελείται από ανθρωπογενείς παρεμβάσεις και χαρακτηρίζεται από ένα κέντρο όπου συγκεντρώνονται οι βασικές λειτουργίες και δραστηριότητες της πόλης. Η κεντρική πλατεία της πόλης, το Παλιό Πάρκο, κτίρια δημόσιας χρήσης όπως το Δημαρχείο και οι κτιριακές υποδομές και εγκαταστάσεις της Τηλεθέρμανσης στην είσοδο της πόλης Ζώνη, οι σχολικές μονάδες που προαναφέρθηκαν, το Πολύκεντρο, καθώς και το Δημοτικό Γήπεδο αποτελούν τα μείζονος σημασίας σημεία του δομημένου περιβάλλοντος. Η δομημένη περιοχή της περιοχής παρέμβασης η οποία υπάγεται στην εκτός σχεδίου πόλη, δεν είναι οικιστική. Αποτελείται στο σύνολο της από διάσπαρτες βιομηχανικές-βιοτεχνικές μονάδες, συνθέτοντας ένα έντονο

βιομηχανικό και υποβαθμισμένο τοπίο, το οποίο χρήζει βελτίωση. Η λειτουργική οργάνωση της πόλης χαρακτηρίζεται από μια έντονη ανισότητα ανάμεσα στο κέντρο και τις περιφερειακές της ενότητες, ενώ παρουσιάζει ανομοιογένεια ως προς την κατάσταση των κτιριακών κελυφών της. Η κακή κτιριακή ποιότητα σχετίζεται με τον τρόπο ραγδαίας παραγωγής της κατοικίας στην περιοχή. Παρατηρούνται επίσης υψηλοί δείκτες πυκνοκατοίκησης οι οποίοι μειώνονται σταδιακά περιφερειακά της πόλης.

Η κοινωνική υποδομή και οι διοικητικές υπηρεσίες γενικότερα ακολουθούν μια χωροταξική διασπορά στον πολεοδομικό ιστό με έντονες εξειδικεύσεις και κύρια χαρακτηριστικά την έλλειψη κοινόχρηστων χώρων και χώρων πράσινου από το κέντρο, με εξαίρεση τον χώρο του παλιού πάρκου.

Η πόλη παρ' ότι χαρακτηρίζεται από έντονη ανισότητα ως προς τις λειτουργίες ανάμεσα στο κέντρο και τις περιφερειακές της ενότητες δεν έχει μορφοποιήσει αισθητικά ένα οικιστικό υποσύνολο στο κεντρικό τμήμα της το οποίο να αποτελεί την αισθητική και πολιτιστική ταυτότητά της. Κάποιες ενέργειες (διαμόρφωση κεντρικής πλατείας, πεζοδρομήσεις κλπ.) αποτελούν περισσότερο σημειακές παρεμβάσεις και δεν εντάσσονται σε ένα συνολικό πρόγραμμα ανάπτυξης. Για την οικιστική αναβάθμιση της πόλης αποτελεί προτεραιότητα η ολοκληρωμένη και συγκεκριμένη παρέμβαση στο πιο ενδιαφέρον τμήμα του συνεκτικού ιστού της (Ζ1 του ΕΣΒΑΑ). Τέλος, όπως προαναφέρθηκε, οι βασικοί κοινόχρηστοι χώροι πράσινου στην περιοχή παρέμβασης είναι το Παλιό Πάρκο (Ζ1) και το Πάρκο Εκτάκτων Αναγκών (Ζ2) όπου το ΕΣΣΒΑΑ προβλέπει σημαντικές παρεμβάσεις για την αξιοποίηση και ανάδειξή του.

#### Μεταφορές

Από το ανατολικό τμήμα του Δήμου διέρχεται ο κάθετος στην Εγνατία Οδό οδικός άξονας «Κοζάνης – Φλώρινας – Νίκης και συνδέεται με τον υπάρχοντα δρόμο Φλώρινας – Θεσσαλονίκης, πλησίον του οικισμού Φιλώτα. Η σύνδεση με την Πτολεμαΐδα επιτυγχάνεται με δύο ανισόπεδους κόμβους, έναν στην περιοχή της πρώην Α.Ε.Β.Α.Λ. και έναν στη διασταύρωση με την Επαρχιακή Οδό Νο 39 προς Ανατολικό.

Σιδηροδρομικά η περιοχή εντάσσεται στο δίκτυο γραμμών μονής κατεύθυνσης (μήκους 170 χλμ.) που συνδέει τη Θεσσαλονίκη με τη Φλώρινα, καθώς και με τον άξονα Πτολεμαΐδας – Κοζάνης, με τον Σιδηροδρομικό Σταθμό να βρίσκεται εκτός της περιοχής αναφοράς.

Οι υπεραστικές συγκοινωνίες εκτελούνται από τα λεωφορεία του ΚΤΕΛ Ν. Κοζάνης και συνδέουν την πόλη με την Κοζάνη, την Αθήνα, τη Θεσσαλονίκη και τη Φλώρινα με τακτικά δρομολόγια, με τον επιβατικό σταθμό να βρίσκεται εντός της περιοχής αναφοράς (Ζ1 του ΕΣΒΑΑ)

Οι αστικές συγκοινωνίες κατά κύριο λόγο εξυπηρετούν κατοίκους εκτός Πτολεμαΐδας, καθώς η ίδια η πόλη εξυπηρετείται μόνο από τμήματα των γραμμών αυτών. Τα αστικά λεωφορεία έχουν ουσιαστικά περιιαστικό ρόλο σύνδεσης της πόλης με τους οικισμούς, θέτοντας σε δεύτερη μοίρα τις εσωτερικές μετακινήσεις των κατοίκων της Πτολεμαΐδας. Άλλωστε το μέγεθός της αλλά και το πλήθος των μετακινήσεων δεν δικαιολογούν οικονομικά τέτοιου είδους δρομολόγια. Επίσης η περιοχή εξυπηρετείται από 50 περίπου TAXI.

Η κυκλοφοριακή κατάσταση στην πόλη της Πτολεμαΐδας είναι προβληματική. Καταγράφονται ελλείψεις σε υπόγειους χώρους στάθμευσης και η προσπάθεια επικεντρώνεται σε υποδομές με στόχο τη βιώσιμη αστική κινητικότητα ως μέρος ενός ολοκληρωμένου προγράμματος βιώσιμης αστικής ανάπτυξης

#### Δίκτυα κοινής ωφέλειας

Η **ύδρευση** της πόλης και των οικισμών του Δ. Εορδαίας εξασφαλίζεται κατά κύριο λόγο από υδρογεωτρήσεις που ανορρήχθηκαν στους πλειοπλειστοκαινικούς ιζηματογενείς υδροφορείς της λεκάνης Πτολεμαΐδας καθώς και από πηγές που υπάρχουν στην ευρύτερη περιοχή. Η κατάσταση των δικτύων ύδρευσης είναι σε γενικές γραμμές ικανοποιητική, αν και σε τμήματα απαιτείται αντικατάσταση λόγω παλαιότητας και αυξημένων διαρροών. Η πόλη της Πτολεμαΐδας υδροδοτείται από επτά υδρογεωτρήσεις συνολικής παροχής 20.000 μ<sup>3</sup>/ημέρα. Οι γεωτρήσεις αυτές υπερκαλύπτουν τις υδρευτικές ανάγκες της πόλης. Μέσω του παραπάνω δικτύου το

νερό από τις υδρογεωτρήσεις οδηγείται σε δύο δεξαμενές με χωρητικότητα 3.500 μ<sup>3</sup> και 4.000 μ<sup>3</sup>. Μεταξύ δεξαμενών και γεωτρήσεων κατασκευάσθηκαν διυλιστήρια για καθαρισμό του νερού έτσι ώστε να δίνεται στην κατανάλωση με ελεγχόμενες συνθήκες υγιεινής.

Η πόλη της Πτολεμαΐδας έχει στο σύνολό της πλήρες **δίκτυο αποχέτευσης** ακαθάρτων και ομβρίων. Το αποχετευτικό δίκτυο της Πτολεμαΐδας είναι αρκετά παλιό και κατά έχουν γίνει μελέτες επέκτασης και συμπλήρωσής του. Το δίκτυο της πόλης περιλαμβάνει και τα δίκτυα του οικισμού της Καρδιάς καθώς και των εργατικών κατοικιών. Τα ακάθαρτα λύματα (και μέρος από τα λύματα του πλακοσκεπή αγωγού) από την ευρύτερη περιοχή της πόλης της Πτολεμαΐδας (συμπεριλαμβανομένου και των οικισμών της Καρδιάς και των εργατικών κατοικιών) απολήγουν με φυσική ροή στον βιολογικό καθαρισμό (ανατολικά της πόλης). Ο βιολογικός καθαρισμός λειτουργεί από το 1994, έχει τρεις βαθμούς επεξεργασίας αποβλήτων. Η διάθεση του καθαρού νερού γίνεται στο ποτάμι του «Σουλού» το οποίο όπως αναφέρθηκε και προηγούμενα είναι σύμφωνα με Π.Δ. ευαίσθητος αποδεκτής. Οι διάσπαρτες βιομηχανικές και βιοτεχνικές μονάδες της περιοχής ως επί το πλείστον εφαρμόζουν δικά τους συστήματα καθαρισμού των υγρών αποβλήτων τους.

Η **ενεργειακή ζήτηση** καλύπτεται κυρίως από ηλεκτρική ενέργεια, προϊόντα πετρελαίου & την τηλεθέρμανση στην πόλη της Πτολεμαΐδας. Γενικά το ενεργειακό ισοζύγιο του Δήμου είναι το τυπικό των επαρχιακών πόλεων και των οικισμών της Ελληνικής υπαίθρου, χωρίς κάποιο ιδιαίτερο χαρακτηριστικό και με κυρίαρχες ενεργειακές πηγές τα πετρελαιοειδή, τον ηλεκτρισμό και την **τηλεθέρμανση**.

Οι θερμικές ανάγκες για θέρμανση χώρων και παραγωγή ζεστού νερού χρήσης καλύπτονται σε μεγάλο μέρος της πόλης της Πτολεμαΐδας από την τηλεθέρμανση. Η ηλιακή ενέργεια χρησιμοποιείται για παραγωγή ηλεκτρικής ενέργειας και για θέρμανση νερού μέσω ηλιακών συλλεκτών, κυρίως στον οικιακό τομέα και κατά τους καλοκαιρινούς μήνες. Η μόνη μορφή βιομάζας που αξιοποιείται είναι τα καυσόξυλα, τα οποία χρησιμοποιούνται για τη θέρμανση κατοικιών σε θερμάστρες ξύλου και στα τζάκια.

Τα υπάρχοντα ενεργειακά δίκτυα που αναπτύσσονται στα όρια του Δήμου είναι τα δίκτυα μεταφοράς και διανομής ηλεκτρικής ενέργειας της ΔΕΗ, τα δίκτυα τηλεπικοινωνιών του ΟΤΕ, τα ασύρματα δίκτυα της κινητής τηλεφωνίας (GSM) και το δίκτυο της τηλεθέρμανσης.

#### Ρύποι - Απορρίμματα

Το φυσικό περιβάλλον σε όλο το δήμο και κατ' επέκταση στην περιοχή μελέτης στην εκτός σχεδίου πόλη, παρουσιάζει έντονα προβλήματα ρύπανσης, προερχόμενα κυρίως από την εγκατάσταση και λειτουργία των βιομηχανικών μονάδων παραγωγής ηλεκτρικής ενέργειας με την εκμετάλλευση κοιτασμάτων λιγνίτη και τη καύση τους. Η άσκηση της εκτεταμένης εξορυκτικής δραστηριότητας σε διάφορα σημεία του Δήμου συντέλεσε και στην ποιότητα της ατμόσφαιρας. Η ατμοσφαιρική ρύπανση, η οποία θεωρείται και η κυριότερη μορφή ρύπανσης, υποβαθμίζει συνεχώς το φυσικό περιβάλλον τόσο σε επίπεδο δήμου όσο και σε επίπεδο πόλης. Επίσης, αυξημένες σε μεγάλο βαθμό είναι και εκπομπές τέφρας οι οποίες οφείλονται στην ποιότητα καυσίμου.

Αναφορικά με τα απορρίμματα το υφιστάμενο σύστημα διαχείρισης στερεών αποβλήτων υλοποιείται με την αποκομιδή και μεταφορά τους (από τον Δ. Εορδαίας) στον σταθμό μεταφόρτωσης, απ' όπου με ευθύνη της ΔΙΑΔΥΜΑ οδηγούνται στον ΧΥΤΑ. Ο Δ. Εορδαίας σε συνεργασία με τη ΔΙΑΔΥΜΑ εφαρμόζει σύστημα Διαλογής στην Πηγή για τα ανακυκλώσιμα υλικά (χαρτί, πλαστικό, γυαλί και μέταλλο) χρησιμοποιώντας διακριτούς χρωματιστούς κάδους. Εκτός από αυτά τα υλικά γίνεται αποκομιδή και διαχείριση και άλλων υλικών (ογκώδη όπως είδη επίπλωσης, στρώματα, κουφώματα κλπ.) ενώ από το 2014 ξεκίνησε και η συγκέντρωση πράσινων αποβλήτων – αποβλήτων πρασίνου / κήπων. Επίσης από τη ΔΙΑΔΥΜΑ και σε συνεργασία με εξειδικευμένες εταιρείες πραγματοποιείται συλλογή μπαταριών οικιακού τύπου, συσκευών και λαμπτήρων καθώς και οικιακών φαρμάκων.

Ο Δ. Εορδαίας έχει συντάξει Τοπικό Σχέδιο Διαχείρισης Απορριμμάτων στο πλαίσιο εφαρμογής του Εθνικού και Περιφερειακού Σχεδιασμού Διαχείρισης Απορριμμάτων (ΠΕΣΔΑ). Από το Σχέδιο Δράσης



Αειφόρου Ενέργειας Πτολεμαΐδας, στα πλαίσια του Συμφώνου των Δημάρχων «Υπέρ της Τοπικής Βιώσιμης Ενέργειας» προκύπτουν τα ακόλουθα στοιχεία αναφορικά με τις καταναλώσεις ενέργειας:

#### Κατανάλωση ηλεκτρικής ενέργειας σε Δημοτικά Κτίρια και εγκαταστάσεις

Τα κτίρια και οι εγκαταστάσεις που βρίσκονται στην ιδιοκτησία του Δήμου χωρίζονται σε κτίρια υπηρεσιών, πολιτισμού, επικοινωνίας, κοινωνικής πρόνοιας, άθλησης, νηπιαγωγεία, δημοτικά σχολεία, γυμνάσια και λύκεια. Η ηλεκτρική ενέργεια στα δημοτικά κτίρια χρησιμοποιείται κυρίως για την ικανοποίηση αναγκών για φωτισμό, θέρμανση, ηλεκτρομηχανολογικού εξοπλισμού ψύξη καθώς και για τις λοιπές εγκαταστάσεις του Δήμου. Ο υπολογισμός των ηλεκτρικών καταναλώσεων για τα δημοτικά κτίρια και τις δημοτικές εγκαταστάσεις προέκυψε από τα παραστατικά έκδοσης λογαριασμών ηλεκτρικής ενέργειας της ΔΕΗ για το Δήμο. Η συνολική κατανάλωση ηλεκτρικής ενέργειας των δημοτικών κτιρίων και εγκαταστάσεων ανέρχεται στις 7.155.233 kWh. Η μεγαλύτερη κατανάλωση ηλεκτρικής ενέργειας προέρχεται από τις εγκαταστάσεις και ανέρχεται σε ποσοστό 68%, ενώ τα δημοτικά κτίρια είναι υπεύθυνα για την κατανάλωση του 25% της ηλεκτρικής ενέργειας. Το υπόλοιπο 7% της ηλεκτρικής ενέργειας των δημοτικών κτιρίων και εγκαταστάσεων καταναλώνεται από τα σχολικά κτίρια του δήμου. Οι μεγαλύτερες καταναλώσεις, ως ποσοστό της συνολικής κατανάλωσης ηλεκτρικής ενέργειας του σχολικού τομέα, παρατηρούνται στα δημοτικά σχολεία (32%). Τα λύκεια και τα γυμνάσια της πόλης καταναλώνουν το 59% της ηλεκτρικής ενέργειας του σχολικού τομέα ενώ τα νηπιαγωγεία μόλις το 9%.

#### Κατανάλωση ενέργειας σε Δημοτικό φωτισμό

Ένα σημαντικό ποσό ηλεκτρικής ενέργειας καταναλώνεται στο Δήμο, για το φωτισμό των οδών και των κοινοχρήστων χώρων. Η τεχνική υπηρεσία του Δήμου είναι υπεύθυνη για τη συντήρηση τόσο των φωτιστικών σωμάτων που ανήκουν στο Δήμο όσο και αυτών που βρίσκονται σε σύλους της ΔΕΗ. Σύμφωνα με στοιχεία της τεχνικής υπηρεσίας, εντός των ορίων της πόλης, ο δημοτικός φωτισμός αποτελείται από α) ηλεκτρονικούς λαμπτήρες οικονομίας (20W), β) λαμπτήρες ατμών υδραργύρου (125W και 250W) και γ) λαμπτήρες υψηλής πίεσης νατρίου («μανιτάρια» 100W, 250W και νησίδων 400W). Για τον πιο ακριβή υπολογισμό της κατανάλωσης ηλεκτρικής ενέργειας χρησιμοποιήθηκαν στοιχεία από τα παραστατικά έκδοσης λογαριασμών ηλεκτρικής ενέργειας που αποστάθηκαν από τη ΔΕΗ στη πόλη για το έτος αναφοράς. Από αυτά η κατανάλωση ηλεκτρικής ενέργειας ανήλθε σε 3.086.412 kWh.

#### Κατανάλωση θερμικής ενέργειας σε Δημοτικά κτίρια

Όπως προκύπτει η κατανάλωση ενέργειας για θέρμανση των δημοτικών και σχολικών κτιρίων ανέρχεται στις 7.819.991 kWh. Η κατανάλωση θερμικής ενέργειας που προέρχεται από τη τηλεθέρμανση είναι ίση με 7.179.521 kWh ενώ αυτή από πετρέλαιο θέρμανσης ισούται με 640.470 kWh. Στο Σχήμα 12 παρουσιάζεται η κατανάλωση ενέργειας των δημοτικών και σχολικών κτιρίων της Πτολεμαΐδας και το ποσοστό συμμετοχής του κάθε είδους θέρμανσης. Όπως προκύπτει από τα γραφήματα, τα δημοτικά κτίρια καταναλώνουν την περισσότερη ενέργεια από όλα τα δημοτικά κτίρια της Πτολεμαΐδας. Τα δημοτικά κτίρια χρησιμοποιούν για θέρμανση χώρων την τηλεθέρμανση σε ποσοστό 89% και το πετρέλαιο σε ποσοστό 11% (Σχήμα 13). Τέλος, τα σχολικά κτίρια θερμαίνονται ως επί το πλείστον με χρήση τηλεθέρμανσης (ποσοστό 96%) και κατά ένα μικρό ποσοστό της τάξης του 4% με χρήση πετρελαίου θέρμανσης

#### Χρήσεις γης - Αναξιοποίητες / αδόμητες εκτάσεις

Η βασική χρήση στην περιοχή αναφοράς του ΕΣΣΒΑΑ συνολικά είναι αυτή της «Βιοτεχνίας – Βιομηχανίας», λόγω της περιοχής του ΒΙΟΠΑ στη Ζώνη 3. Αντίστοιχα στις άλλες δύο Ζώνες και αρχικά στη Ζ1 κυριαρχεί η «Κατοικία», ενώ στη Ζ2 το «Τοπικό κέντρο συνοικίας γειτονιάς» καταλαμβάνει περίπου το ίδιο εμβαδό με τη «Βιοτεχνία».

Οι χρήσεις γης στην περιοχή αναφοράς του ΕΣΣΒΑΑ αποτυπώνονται σε Πίνακα στο ΠΑΡΑΡΤΗΜΑ Αναφορικά με τις αδόμητες εκτάσεις στην περιοχή αναφοράς και ειδικότερα ανά Ζώνη αυτές αποτυπώνονται στον Πίνακα που ακολουθεί:

Ζώνη	Αδόμητες εκτάσεις (m2)		Γενικό άθροισμα
	Αδόμητο	(κενό)	
Ζώνη 1	4.363,02302	29.8495,1113	302.858,1343
Ζώνη 2	36.869,40476	41.7263,3657	454.132,7704
Ζώνη 3		886.570,5992	886.570,5992
Παραπλεύρως Ζώνης 2	21.620,20474		21.620,20474
<b>Γενικό άθροισμα</b>	<b>62.852,63252</b>	<b>1.602.329,076</b>	<b>1.665.181,709</b>

Πηγή: ANKO, (GIS – ίδια επεξεργασία)

Συγκεντρωτικά οι χρήσεις γης καθώς και οι αδόμητες εκτάσεις απεικονίζονται σε Χάρτη στο ΠΑΡΑΡΤΗΜΑ.

**3.4. Σύνομη αναφορά και ιεράρχηση των βασικών προβλημάτων και αναγκών της περιοχής παρέμβασης ως προς τις πέντε (5) κύριες προκλήσεις του Άρθρου 7 του Καν. 1301/2013 που θα αντιμετωπισθούν μέσω της προτεινόμενης στρατηγικής.**

#### S.W.O.T. ΑΝΑΛΥΣΗ

##### **ΔΗΜΟΓΡΑΦΙΚΗ ΠΡΟΚΛΗΣΗ**

<b>ΠΛΕΟΝΕΚΤΗΜΑΤΑ (STRENGTHS)</b>	<b>ΑΔΥΝΑΜΙΕΣ (WEAKNESSES)</b>
Το, συγκριτικά, ικανοποιητικό πληθυσμιακό μέγεθος (δεύτερη μεγαλύτερη πόλη της Περιφέρειας) με συνεχή πληθυσμιακή αύξηση.	Η αδυναμία προσέλκυσης πληθυσμού, όπως συνέβαινε παλιότερα με την λειτουργία της ΔΕΗ η οποία συνετέλεσε στη δημιουργία μόνιμων κατοίκων στην πόλη.
Η ηλικιακή διάρθρωση του πληθυσμού που δείχνει ύπαρξη νέου δυναμικού πληθυσμού.	
<b>ΕΥΚΑΙΡΙΕΣ (OPPORTUNITIES)</b>	<b>ΑΠΕΙΛΕΣ (THREATS)</b>
Η προγραμματιζόμενη μετεγκατάσταση ολόκληρων οικισμών στα όρια της πόλης θα δώσει νέα πληθυσμιακή δυναμική .	Η αποχώρηση πληθυσμού για αναζήτηση εργασίας, ειδικά για όσο θα διαρκεί η παρατεταμένη οικονομική κρίση

##### **ΚΟΙΝΩΝΙΚΗ ΠΡΟΚΛΗΣΗ**

<b>ΠΛΕΟΝΕΚΤΗΜΑΤΑ (STRENGTHS)</b>	<b>ΑΔΥΝΑΜΙΕΣ (WEAKNESSES)</b>
Ισχυρή ενεργοποίηση άτυπων τοπικών κοινωνικών δικτύων στήριξης και φροντίδας των ευπαθών ομάδων	Υψηλό ποσοστό ανεργίας
Αξιόλογη παρουσία και δραστηριότητα ομάδων πληθυσμού με ιδιαίτερες ικανότητες	Προβλήματα στην κινητικότητα ευαίσθητων ομάδων πολιτών μέσα στο αστικό περιβάλλον
Σύσταση και Λειτουργία Κοινωνικών και Προνοιακών Δομών του Δήμου (Διεύθυνσης Κοινωνικής Πολιτικής, Κοινωφελής Επιχείρηση)	Χαμηλό επίπεδο πληροφόρησης και υπηρεσιών του Δήμου και των Κοινωνικών Φορέων σε σχέση με τις πολιτικές και τα προγράμματα Κοινωνικής ενσωμάτωσης και Αντιμετώπισης της Φτώχειας
Επέκταση του εθελοντικού κινήματος και της κοινωνικής δικτύωσης	Έλλειψη δομών εξυπηρέτησης ΑΜΕΑ
	Έλλειψη μηχανισμού καταγραφής και επικαιροποίησης στοιχείων για στοχευμένες δράσεις
<b>ΕΥΚΑΙΡΙΕΣ (OPPORTUNITIES)</b>	<b>ΑΠΕΙΛΕΣ (THREATS)</b>
Ύπαρξη Περιφερειακής Στρατηγικής για την Κοινωνική Ένταξη και την Καταπολέμηση της φτώχειας	Κίνδυνος περιθωριοποίησης ομάδων πληθυσμού και αύξηση της παραβατικότητας
Ενίσχυση των δομών πρόνοιας	Μεγάλο ποσοστό φτώχειας ανεργίας και κοινωνικού αποκλεισμού

Δυνατότητα για βελτίωση της προσβασιμότητας των ευπαθών ομάδων πληθυσμού στις δημόσιες υπηρεσίες	Απουσία μηχανισμών πρόληψης της παραβατικότητας
--	---

**ΟΙΚΟΝΟΜΙΚΗ ΠΡΟΚΛΗΣΗ**

<b>ΠΛΕΟΝΕΚΤΗΜΑΤΑ (STRENGTHS)</b>	<b>ΑΔΥΝΑΜΙΕΣ (WEAKNESSES)</b>
Η αναγνωρισιμότητα της Πτολεμαΐδας σε εθνικό επίπεδο σαν βιομηχανικής πόλης	Υψηλό ποσοστό ανεργίας
Η ευχερής πλέον οδική επικοινωνία με όλη τη χώρα	Η Πτολεμαΐδα βρίσκεται εκτός τουριστικών προορισμών
Η ύπαρξη, έστω και μειωμένου, σταθερού εισοδήματος, λόγω απασχόλησης στην ενέργεια	Απουσία μηχανισμών πληροφόρησης και στήριξης των επιχειρήσεων
Η λειτουργία τμήματος ΤΕΙ και της Πυροσβεστικής σχολής	Μείωση του εισοδήματος λόγω περιορισμού των δραστηριοτήτων της ΔΕΗ
Η λειτουργία σημαντικών επιχειρήσεων εκτός ενέργειας	
Η διοργάνωση οικονομικών εκδηλώσεων με ευρύτερη απήχηση	
Η ύπαρξη νέων – καινοτόμων χρηματοδοτικών μηχανισμών και εργαλείων ανάπτυξης	
<b>ΕΥΚΑΙΡΙΕΣ (OPPORTUNITIES)</b>	<b>ΑΠΕΙΛΕΣ (THREATS)</b>
Ύπαρξη οργανωμένου σχεδίου οικιστικής αναβάθμισης και ενίσχυσης του αστικού οικονομικού περιβάλλοντος	Παράταση της οικονομικής κρίσης σε εθνικό επίπεδο
Θεσμοθέτηση της ίδρυσης και λειτουργίας κοινωνικών, συνεταιριστικών επιχειρήσεων	Φυγή εξειδικευμένου επιστημονικού προσωπικού
Ύπαρξη κλίματος συνεργασίας μεταξύ φορέων αυτοδιοίκησης, δημοσίου και ιδιωτικών επιχειρήσεων	Έντονος ανταγωνισμός με άλλα αστικά κέντρα
Ενέργειες σύνδεσης των εκπαιδευτικών αναγκών με τις ανάγκες της οικονομίας	Αδυναμία των τοπικών επιχειρήσεων να ανταποκριθούν στις νέες οικονομικές προκλήσεις
Αξιοποίηση των νέων τεχνολογιών στην οργάνωση και προβολή των επιχειρήσεων	
Η διάθεση σημαντικών πόρων των διαρθρωτικών ταμείων για τη βιώσιμη αστική ανάπτυξη	

**ΠΕΡΙΒΑΛΛΟΝΤΙΚΗ ΠΡΟΚΛΗΣΗ**

<b>ΠΛΕΟΝΕΚΤΗΜΑΤΑ (STRENGTHS)</b>	<b>ΑΔΥΝΑΜΙΕΣ (WEAKNESSES)</b>
Ύπαρξη αδόμητων περιφερειακών δημόσιων και δημοτικών εκτάσεων	Επιβαρυνόμενο αστικό περιβάλλον λόγω της ραγδαίας οικιστικής ανάπτυξης με συνέπειες την λειτουργική και αισθητική υποβάθμιση του δομημένου περιβάλλοντος
Ύπαρξη ισχυρού περιβαλλοντικού κινήματος	Περιορισμένοι ελεύθεροι χώροι στο πυκνοδομημένο τμήμα της πόλης
Οργανωμένη διαχείριση απορριμμάτων	Σημαντικές ανάγκες σε αποτελεσματικούς μηχανισμούς ελέγχου εφαρμογής της περιβαλλοντικής νομοθεσίας
Λειτουργία τριτοβάθμιων εκπαιδευτικών ιδρυμάτων και ινστιτούτων με περιβαλλοντική τεχνογνωσία	Σοβαρό πρόβλημα κατάληψης και χρήσης πεζοδρομίων
<b>ΕΥΚΑΙΡΙΕΣ (OPPORTUNITIES)</b>	<b>ΑΠΕΙΛΕΣ (THREATS)</b>
Χρήση νέων τεχνολογιών για την αποκομιδή των απορριμμάτων και καθαρισμού οδών και κοινόχρηστων χώρων	Συνέχιση της παράνομη στάθμευσης με αρνητικές συνέπειες στην ποιότητα ζωής των πολιτών και κυρίως των ευπαθών κοινωνικών

	ομάδων
Αξιοποίηση των χρηματοδοτικών προγραμμάτων για τις ΑΠΕ	Υποβάθμιση του περιαστικού περιβάλλοντος
Δυνατότητα αξιοποίησης του «Πάρκου Εκτάκτων αναγκών» στη Ζώνη 2	Χρονοβόρες διαδικασίες στην εκπόνηση – έγκριση περιβαλλοντικών μελετών
Ενίσχυση – ενθάρρυνση εθελοντικών περιβαλλοντικών δράσεων	

**ΚΛΙΜΑΤΙΚΗ ΠΡΟΚΛΗΣΗ**

<b>ΠΛΕΟΝΕΚΤΗΜΑΤΑ (STRENGTHS)</b>	<b>ΑΔΥΝΑΜΙΕΣ (WEAKNESSES)</b>
Ύπαρξη πολιτικών αντιμετώπισης της κλιματικής αλλαγής	Πλημμελής ενεργειακή διαχείριση στα δημοτικά κτίρια
Αυξανόμενη ευαισθητοποίηση πολιτών και φορέων σε θέματα περιβάλλοντος και κλιματικής αλλαγής	
<b>ΕΥΚΑΙΡΙΕΣ (OPPORTUNITIES)</b>	<b>ΑΠΕΙΛΕΣ (THREATS)</b>
Ευνοϊκό καθεστώς για την ανάπτυξη ΑΠΕ	Άσκοπη χρήση ιδιωτικών μεταφορικών μέσων με συνέπεια την επιβάρυνση του περιβάλλοντος
Αξιοποίηση προγράμματος «εξοικονομώ»	
Δυνατότητα χρήσης δομικών υλικών με θετικό περιβαλλοντικό πρόσημο	
Υιοθέτηση ενεργειακών τεχνικών προδιαγραφών για τις προμήθειες	

**Αποτύπωση των δυνατοτήτων αξιοποίησης και ανάδειξης των πλεονεκτημάτων της περιοχής παρέμβασης**

<b>ΠΛΕΟΝΕΚΤΗΜΑΤΑ (STRENGTHS)</b>	<b>ΔΥΝΑΤΟΤΗΤΕΣ ΑΞΙΟΠΟΙΗΣΗΣ ΚΑΙ ΑΝΑΔΕΙΞΗΣ</b>
<b>ΔΗΜΟΓΡΑΦΙΚΗ ΠΡΟΚΛΗΣΗ</b>	
Το, συγκριτικά, ικανοποιητικό πληθυσμιακό μέγεθος (δεύτερη μεγαλύτερη πόλη της Περιφέρειας) με συνεχή πληθυσμιακή αύξηση.	Δημιουργία συνθηκών καλύτερης διαβίωσης
Η ηλικιακή διάρθρωση του πληθυσμού που δείχνει ύπαρξη νέου δυναμικού πληθυσμού.	Ανάπτυξη επιχειρηματικών δραστηριοτήτων με έμφαση στη νεανική επιχειρηματικότητα
<b>ΚΟΙΝΩΝΙΚΗ ΠΡΟΚΛΗΣΗ</b>	
Ισχυρή ενεργοποίηση άτυπων τοπικών κοινωνικών δικτύων στήριξης και φροντίδας των ευπαθών ομάδων	Ισχυροποίηση του εθελοντισμού και στήριξη του από τις οργανωμένες δομές και υποδομές
Αξιόλογη παρουσία και δραστηριότητα ομάδων πληθυσμού με ιδιαίτερες ικανότητες	Βελτιστοποίηση των όρων και των συνθηκών κοινωνικής ένταξης και ενσωμάτωσης
Σύσταση και Λειτουργία Κοινωνικών και Προνοιακών Δομών του Δήμου (Διεύθυνσης Κοινωνικής Πολιτικής, Κοινωφελής Επιχείρηση)	Συντονισμένος σχεδιασμός και οργάνωση των δομών αυτών και αξιοποίηση χρηματοδοτικών μέσω που υποστηρίζουν και βελτιώνουν τη λειτουργία τους
<b>ΟΙΚΟΝΟΜΙΚΗ ΠΡΟΚΛΗΣΗ</b>	
Η αναγνωρισιμότητα της Πτολεμαΐδας σε εθνικό επίπεδο σαν βιομηχανικής πόλης	Ανάδειξη της βιομηχανικής ταυτότητας της πόλης και του ρόλου της με όρους οικονομίας αλλά και δικτύωσης, μέσα από το Δίκτυο Ενεργειακών Πόλεων
Η ευχερής πλέον οδική επικοινωνία με όλη τη χώρα	Δημιουργία και ανάπτυξη επιχειρηματικών υποδομών κοντά σε συγκοινωνιακούς κόμβους
Η ύπαρξη, έστω και μειωμένου, σταθερού εισοδήματος, λόγω απασχόλησης στην ενέργεια	Βελτίωση των παρεχόμενων επιχειρηματικών υπηρεσιών
Η λειτουργία τμήματος ΤΕΙ και της Πυροσβεστικής σχολής	Υποστήριξη και ανάπτυξη των αντίστοιχων υποδομών καθώς και της λειτουργίας τους

Η λειτουργία σημαντικών επιχειρήσεων εκτός ενέργειας	Διασύνδεση με τις αντίστοιχες καταναλωτικές αγορές με βελτίωση της ανταγωνιστικότητάς τους με όρους καινοτομίας και με αξιοποίηση ΤΠΕ
Η διοργάνωση οικονομικών εκδηλώσεων με ευρύτερη απήχηση	Ανάπτυξη σχετικών υποδομών διοργάνωσης και φιλοξενίας
Η ύπαρξη νέων – καινοτόμων χρηματοδοτικών μηχανισμών και εργαλείων ανάπτυξης	Υποστήριξη της πρόσβασης με ανάπτυξη σχετικών δομών και υπηρεσιών
<b>ΠΕΡΙΒΑΛΛΟΝΤΙΚΗ ΠΡΟΚΛΗΣΗ</b>	
Ύπαρξη αδόμητων περιαστικών δημόσιων και δημοτικών εκτάσεων	Αξιοποίηση και ανάδειξη μέσα από διαμόρφωση ανοιχτών χώρων και ανάπτυξη δραστηριοτήτων αναψυχής
Ύπαρξη ισχυρού περιβαλλοντικού κινήματος	Περαιτέρω ενδυνάμωση της οικολογικής συνείδησης και της περιβαλλοντικής ευαισθητοποίησης
Οργανωμένη διαχείριση απορριμμάτων	Αξιοποίηση νέων τεχνολογιών και ενσωμάτωσή τους στην καθημερινή λειτουργία της πόλης καθώς και στην καθημερινότητα των κατοίκων
Λειτουργία τριτοβάθμιων εκπαιδευτικών ιδρυμάτων και ινστιτούτων με περιβαλλοντική τεχνογνωσία	Υποστήριξη και ανάπτυξη των αντίστοιχων υποδομών καθώς και της λειτουργίας τους
<b>ΚΛΙΜΑΤΙΚΗ ΠΡΟΚΛΗΣΗ</b>	
Ύπαρξη πολιτικών αντιμετώπισης της κλιματικής αλλαγής	Εκπόνηση και υλοποίηση σχετικού στοχευμένου προγράμματος δράσης
Αυξανόμενη ευαισθητοποίηση πολιτών και φορέων σε θέματα περιβάλλοντος και κλιματικής αλλαγής	Περαιτέρω ενδυνάμωση της οικολογικής συνείδησης και της περιβαλλοντικής ευαισθητοποίησης

Πίνακας 3.2 - Τεκμηρίωση προβλημάτων και αναγκών περιοχής παρέμβασης

α/α	Περιγραφή προβλήματος	Αιτιολόγηση / Τεκμηρίωση	Είδος Πρόκλησης	Ανάγκη
1	Μετανάστευση νέων επιστημόνων εξαιτίας λιγοστών ευκαιριών απασχόλησης	Έχει παρατηρηθεί η συνεχής «διαρροή εγκεφάλων» (brain drain) δηλαδή της μετανάστευσης νέων επιστημόνων με υψηλό επίπεδο δεξιότητες στο εξωτερικό, και η συνολική μείωση της απασχόλησης των νέων με αποτέλεσμα το πέρασμα στη μακροχρόνια ανεργία. Το πρόβλημα εντοπίζεται στην αδυναμία συγκράτησης του πληθυσμού για δύο κυρίως λόγους : Α) περιορισμένες δυνατότητες απασχόλησης και Β)ελάχιστες ευκαιρίες επιμόρφωσης και εξωσχολικής παιδείας (Στρατηγικός Σχεδιασμός Δήμου Εορδαίας)	Δημογραφική	1.Καταπολέμηση της ανεργίας  2. Τόνωση και ενδυνάμωση της τοπικής οικονομίας, καθώς και των όρων λειτουργίας του τοπικού επιχειρηματικού περιβάλλοντος
2	Υστέρηση ενσωμάτωσης νέων τεχνολογιών στην καθημερινή ζωή και στην εξυπηρέτηση των πολιτών	Οι βασικές κατευθύνσεις και προτεραιότητες της δημοτικής αρχής για την επόμενη περίοδο λαμβάνοντας υπόψη του τόσο την περιφερειακή όσο και την εθνική και ευρωπαϊκή στρατηγική εστιάζει στα εξής : Στην τοπική συμμετοχική διακυβέρνηση και την προώθηση της συμμετοχής των πολιτών και των κοινωνικών εταίρων μέσα από διαδικασίες διαβούλευσης Στην οργάνωση του Δήμου σύμφωνα με τις αρχές της νέας δημόσιας διοίκησης (σύγχρονο μοντέλο διοίκησης μέσω στόχων, κουλτούρα συνεργασίας τόσο στο εσωτερικό όσο και εξωτερικό περιβάλλον, αξιοποίηση του ανθρώπινου δυναμικού και βελτιστοποίηση των δεξιοτήτων με διαρκή και στοχευμένη εκπαίδευση) και της ανοιχτής διακυβέρνησης (νομιμότητα, διαφάνεια, διαβούλευση, λογοδοσία	Κοινωνική	1. Καλύτερη εξυπηρέτηση και ενημέρωση των πολιτών για τις λειτουργίες της πόλης  2. Καλύτερη εξυπηρέτηση των πολιτών στις συναλλαγές τους με τον Δήμο  3. Εισαγωγή καινοτομικών πρακτικών στην εκπαιδευτική διαδικασία και στη διαβίου γνώση  4. Άμβλυνση του ηλεκτρονικού αναλφαριθμητισμού

α/α	Περιγραφή προβλήματος	Αιτιολόγηση / Τεκμηρίωση	Είδος Πρόκλησης	Ανάγκη
		,οικονομικός εξορθολογισμός, αποκέντρωση) (Στρατηγικός Σχεδιασμός Δήμου Εορδαίας)		
3	Έλλειψη δομών εξυπηρέτησης ΑΜΕΑ	Προκύπτει από τις απόψεις και τις προτάσεις που κατατέθηκαν από τον σύλλογο ΑΜΕΑ στα πλαίσια της διαβούλευσης (βλ. Παράρτημα).	Κοινωνική	Ενδυνάμωση δομών και υποδομών για την κοινωνική ενσωμάτωση
4	Έλλειψη δικτύων άμεσης και στοχευμένης κοινωνικής παρέμβασης	Από τις απόψεις του συλλόγου ΑΜΕΑ υφίσταται επίσης η ανάγκη ενσωμάτωσης ευπαθών κοινωνικών ομάδων καθώς και η ανάγκη ενίσχυσης της δράσης της ψυχοκοινωνικής υποστήριξης και συμβουλευτικής. Ιδιαίτερα μεγάλης σημασίας και κρισιμότητας κρίνεται η αξιοποίηση παρεμβάσεων και δικτύων κοινωνικού εθελοντισμού που καλούνται να καλύψουν το κενό της ύπαρξης οικονομικών πόρων και να υποστηρίξουν και συμπληρώσουν το έργο του Δήμου, σύμφωνα με τις απόψεις του Διευθυντή της Κοινοφελούς Επιχείρησης του Δήμου Εορδαίας.	Κοινωνική	Ενδυνάμωση δομών και υποδομών για την κοινωνική ενσωμάτωση
5	Ελλείψεις υλικοτεχνικών υποδομών και προσωπικού στις δομές κοινωνικής φροντίδας	Προκύπτει επίσης από τις απόψεις του Διευθυντή της Κοινοφελούς Επιχείρησης του Δήμου Εορδαίας.	Κοινωνική	Βελτίωση των παρεχόμενων υπηρεσιών κοινωνικού χαρακτήρα
6	Περιθωριοποίηση ομάδων πληθυσμού	Όπως αναφέρεται στον Στρατηγικό Σχεδιασμό του Δήμου Εορδαίας επιτακτική ανάγκη είναι η ισόρροπη ανάπτυξη και αναβάθμιση της ποιότητας ζωής όλων συνολικά των κατοίκων του δήμου και άρση χωρικών ανισοτήτων και ανισοβαρούς ανάπτυξης	Κοινωνική	Άρση διακρίσεων και εμποδίων στην πρόωθηση στην απασχόληση
7	Χαμηλό επίπεδο πληροφόρησης και υπηρεσιών του Δήμου και των Κοινωνικών Φορέων σε σχέση με τις πολιτικές και τα	Προκύπτει επίσης από τις απόψεις του Διευθυντή της Κοινοφελούς Επιχείρησης του Δήμου Εορδαίας.	Κοινωνική	Καταπολέμηση των άμεσων, έμμεσων και πολλαπλών κοινωνικών διακρίσεων και εμποδίων

α/α	Περιγραφή προβλήματος	Αιτιολόγηση / Τεκμηρίωση	Είδος Πρόκλησης	Ανάγκη
	προγράμματα Κοινωνικής ενσωμάτωσης και Αντιμετώπισης της Φτώχειας			
8	Χαμηλός δείκτης υιοθέτησης της καινοτομίας στον παραγωγικό και επιχειρηματικό τομέα	<p>Η ενίσχυση της έρευνας, της τεχνολογικής ανάπτυξης και η διάχυση της καινοτομίας αναγνωρίζονται, εν γένει, ως σημαντικοί παράγοντες βελτίωσης της ανταγωνιστικότητας. Ωστόσο, στην Περιφέρεια Δυτικής Μακεδονίας και ειδικότερα στο Δήμο Εορδαίας δεν προέκυψαν από της δράσεις που χρηματοδοτήθηκαν τα τελευταία χρόνια τα αναμενόμενα αποτελέσματα ως της το βαθμό αφομοίωσής της στην παραγωγική διαδικασία και στην αύξηση της προστιθέμενης αξίας των επιχειρήσεων.</p> <p>Παρά το γεγονός ότι οι περισσότεροι επί μέρους κλάδοι δείχνουν να αδιαφορούν για τον ρόλο της έρευνας και ανάπτυξης, ως δομικό στοιχείο μιας επιχείρησης (και ως ένα βαθμό αυτό αιτιολογείται από το μέγεθος των επιχειρήσεων), φαίνεται ότι δεν στερούνται πλήρως καινοτόμων δράσεων, οι οποίες θα πρέπει να αναζητηθούν ως πρωταρχικές ιδέες στην επιχειρηματική διάθεση του ιδιοκτήτη της εταιρίας. Στην κατεύθυνση αυτή βοήθησαν (στον τομέα της χρηματοδότησης) αρκετά οι εθνικές πολιτικές και τα προγράμματα των τελευταίων ετών, που επιδοτούσαν όσες επιχειρήσεις επένδυσαν σε καινοτόμες ενέργειες. (ΠΔΜ Υφιστάμενη κατάσταση ανά θεματικό στόχο ΠΕΠ, 2014)</p>	Οικονομική	<p>1. Τόνωση και ενδυνάμωση της τοπικής οικονομίας, καθώς και των όρων λειτουργίας του τοπικού επιχειρηματικού περιβάλλοντος</p> <p>2. Διασύνδεση της επιχειρηματικότητας με την Στρατηγική Έξυπνης Εξειδίκευσης</p>
9	Απουσία καινοτόμων έργων για την τόνωση της τοπικής οικονομίας	Πλήθος προσπαθειών ένταξης της έρευνας και της καινοτομίας στην παραγωγή	Οικονομική	1. Τόνωση και ενδυνάμωση της τοπικής οικονομίας,



α/α	Περιγραφή προβλήματος	Αιτιολόγηση / Τεκμηρίωση	Είδος Πρόκλησης	Ανάγκη
		προϊόντων και υπηρεσιών στο πλαίσιο συγχρηματοδοτούμενων προγραμμάτων, δεν οδήγησαν στα αναμενόμενα αποτελέσματα ως προς το βαθμό αφομοίωσής της στην παραγωγική διαδικασία Όταν προωθούνται διαδικασίες παραγωγής καινοτόμων προϊόντων καταγράφεται και πάλι αποσπασματική επιχειρηματική εκμετάλλευση και απροθυμία ανάληψης επιχειρηματικού κινδύνου. (Υφιστάμενη Κατάσταση ανά Θεματικό Στόχο ΕΠ ΠΔΜ 2014-2020)		καθώς και των όρων λειτουργίας του τοπικού επιχειρηματικού περιβάλλοντος  2. Διασύνδεση της επιχειρηματικότητας με την Στρατηγική Έξυπνης Εξειδίκευσης
10	Έλλειψη συνεργασίας μεταξύ των επιχειρήσεων	Στους πιο προβληματικούς παράγοντες για την επιχειρηματική δραστηριότητα εμπεριέχονται η γραφειοκρατία, η αδυναμία πρόσβασης σε χρηματοδότηση, η πολιτική αστάθεια, το φορολογικό σύστημα (ρυθμίσεις, συντελεστές), η ανεπαρκής παροχή υποδομών, το ανεπαρκώς εκπαιδευμένο εργατικό δυναμικό και η ατολμία για καινοτομία. (Υφιστάμενη Κατάσταση ανά Θεματικό Στόχο ΕΠ ΠΔΜ 2014-2020)	Οικονομική	Ενδυνάμωση συνεργειών και συνεργασιών μεταξύ των επιχειρήσεων για την ενίσχυση τοπικής οικονομίας κλίμακας
11	Ένταση και επιδείνωση της οικονομικής κρίσης και της ύφεσης και εμφάνιση νέων μορφών κοινωνικού αποκλεισμού	Συμπερασματικά, η σημερινή παραγωγική διάρθρωση της Περιφέρειας δεν είναι σε θέση να απορροφήσει τους «κραδασμούς» που προκύπτουν από την κρίση. Τα προβλήματα επιτείνονται στο Δήμο Εορδαίας λόγω της μείωσης του ενεργειακού του ρόλου και κατά συνέπεια της απασχόλησης στον ενεργειακό κλάδο. Παρόλα αυτά και σε συνδυασμό με τις γενικότερες πολιτικές αντιμετώπισής της που θα ληφθούν σε εθνικό επίπεδο, επιβάλλεται να	Οικονομική	1. Καταπολέμηση της ανεργίας  2. Διασύνδεση της απασχόλησης με την Στρατηγική Έξυπνης Εξειδίκευσης

α/α	Περιγραφή προβλήματος	Αιτιολόγηση / Τεκμηρίωση	Είδος Πρόκλησης	Ανάγκη
		αναζητηθεί ένα νέο παραγωγικό πρότυπο προσαρμοσμένο στις αντικειμενικές δυνατότητές. Η οικονομική κρίση έχει δημιουργήσει ένα νέο επιχειρηματικό περιβάλλον υψηλής αβεβαιότητας. Σήμερα οι επιχειρήσεις πρέπει να είναι σε θέση να επιχειρήσουν και να δράσουν σε ένα οικονομικό περιβάλλον γεμάτο αστάθεια και εκτεταμένους και απρόβλεπτους επιχειρηματικούς κινδύνους. (Υφιστάμενη Κατάσταση ανά Θεματικό Στόχο ΕΠ ΠΔΜ 2014-2020)		
12	Υψηλό Ποσοστό Ανεργίας κυρίως σε ευπαθείς κοινωνικές ομάδες ( νέοι, γυναίκες κλπ) λόγω της γενικευμένης οικονομικής κρίσης και συρρίκνωσης του δημοσίου τομέα	Προκύπτει από όλες τις αναφορές με σχετική πηγή την ΕΛ.ΣΤΑΤ.	Οικονομική	Δημιουργία συνθηκών απασχόλησης για τις ευάλωτες ομάδες του πληθυσμού και των ατόμων που πλήττονται από τη φτώχεια
13	Απουσία συστηματικής και σταθερής προβολής της περιοχής	Η Περιφέρεια αποτελεί τον λιγότερο ελκυστικό τουριστικό προορισμό στο σύνολο της χώρας αφού καταγράφονται σ' αυτή μόλις 0,17 διανυκτερεύσεις αλλοδαπών ανά κάτοικο και κατατάσσεται, με μεγάλη διαφορά, στην τελευταία θέση στο σύνολο των 13 Περιφερειών της Χώρας στην ως άνω κατηγορία – δείκτη. Υπό το πρίσμα της μειωμένης ζήτησης, απαιτούνται παρεμβάσεις αναβάθμισης του τουριστικού προφίλ της Περιφέρειας στο εξωτερικό και συνδυασμένη αντιμετώπισή της με άλλους σημαντικούς τουριστικούς προορισμούς. (ΠΔΜ Υφιστάμενη κατάσταση ανά θεματικό στόχο ΠΕΠ, 2014)	Οικονομική, Περιβαλλοντική	Προστασία και ανάδειξη της πολιτισμικής κληρονομιάς και διασύνδεση με την τουριστική ανάπτυξη
14	Οικιστική ανάπτυξη με απουσία παραμέτρων	Υπογραμμίζεται στον Στρατηγικό Σχεδιασμό του	Περιβαλλοντική	1. Βελτίωση του αστικού τοπίου

α/α	Περιγραφή προβλήματος	Αιτιολόγηση / Τεκμηρίωση	Είδος Πρόκλησης	Ανάγκη
	αισθητικής της πόλης	Δήμος Εορδαίας η αναγκαιότητα αναβάθμισης και επέκτασης υποδομών, δημιουργίας αστικού περιβάλλοντος φιλικού προς τον κάτοικο		2. Αναζωογόνηση του αστικού περιβάλλοντος
15	Έλλειψη χώρων πρασίνου και υποδομών	Όπως αναφέρει ο Στρατηγικός Σχεδιασμός Δήμου Εορδαίας, στην Πτολεμαΐδα, μια πόλη που το περιαστικό πράσινο αποκτά ιδιαίτερο ενδιαφέρον λόγω των βιομηχανικών ρύπων, αυτό είναι ουσιαστικά ανύπαρκτο. Ακόμα σημειώνεται ότι δεν υπάρχει κανένας οργανωμένος χώρος που θα μπορούσε να δεχθεί ανθρώπινες δραστηριότητες αναψυχής.	Περιβαλλοντική	Βελτίωση συνθηκών διαβίωσης με όρους ανοιχτής πόλης
16	Περιβαλλοντική επιβάρυνση της πόλης λόγω εγγύτητας με εξορυστικά πεδία	Η έλλειψη χώρων πρασίνων και υποδομών, καθώς και η εκτεταμένη και συνεχής εκπομπή αέριων ρύπων είναι δύο προβλήματα τα οποία συντελούν στην περιβαλλοντική υποβάθμιση και επιβάρυνση της πόλης, στοιχείο που αναγνωρίζει και η ΣΜΠΕ του ΕΠ ΠΔΜ 2014-2020.	Περιβαλλοντική	Βελτίωση συνθηκών διαβίωσης με όρους ανοιχτής πόλης
17	Έλλειψη χώρων στάθμευσης	Η κυκλοφοριακή κατάσταση στην πόλη της Πτολεμαΐδας χαρακτηρίζεται προβληματική. Καταγράφονται ελλείψεις σε υπόγειους χώρους στάθμευσης και η προσπάθεια επικεντρώνεται σε υποδομές με στόχο τη βιώσιμη αστική κινητικότητα ως μέρος ενός ολοκληρωμένου προγράμματος βιώσιμης αστικής ανάπτυξης. (Στρατηγικός Σχεδιασμός Δήμου Εορδαίας)	Περιβαλλοντική	Βελτίωση της οδικής εξυπηρέτησης
18	Κυκλοφοριακά προβλήματα στο κέντρο της πόλης	Η κυκλοφοριακή κατάσταση στην πόλη της Πτολεμαΐδας χαρακτηρίζεται προβληματική. Καταγράφονται ελλείψεις σε υπόγειους χώρους στάθμευσης και η προσπάθεια επικεντρώνεται σε υποδομές με στόχο τη βιώσιμη αστική κινητικότητα ως μέρος ενός ολοκληρωμένου προγράμματος βιώσιμης αστικής ανάπτυξης. (Στρατηγικός Σχεδιασμός Δήμου Εορδαίας)	Περιβαλλοντική	Βιώσιμη αστική κινητικότητα
19	Υστέρηση ενεργειακής απόδοσης υποδομών	Όπως αναφέρεται στον Στρατηγικό Σχεδιασμό, ο Δήμος Εορδαίας επιζητά δράσεις μείωσης του «ενεργειακού αποτυπώματος» σε συνάρτηση με όσα διαλαμβάνει το «Σύμφωνο των Δημάρχων» για την αειφόρο ανάπτυξη και τη μείωση της	Κλιματική	Εξοικονόμηση ενέργειας στις κτιριακές εγκαταστάσεις και στους κοινόχρηστους χώρους

α/α	Περιγραφή προβλήματος	Αιτιολόγηση / Τεκμηρίωση	Είδος Πρόκλησης	Ανάγκη
		ενεργειακής σπατάλης , ενεργειακή αναβάθμιση του δημοτικού φωτισμού , των δημοτικών κτιρίων		
20	Χαμηλή ενεργειακή συνείδηση των πολιτών	Η συγκεκριμένη διαπίστωση προκύπτει μέσα από τις απόψεις που κατατέθηκαν κατά τη διαβούλευση του ΕΣΣΒΑΑ με πολίτες και φορείς.	Κλιματική	Ορθολογική χρήση της ενέργειας και περιορισμός της ενεργειακής κατανάλωσης

Σε **Παράρτημα** συμπεριλαμβάνεται πλήρης σειρά χαρτών (διοικητικά και πολεοδομικά όρια, χρήσεις γης, μεταφορικές υποδομές, φυσικά χαρακτηριστικά, περιβαλλοντικά χαρακτηριστικά, ποιοτικοί χάρτες κοινωνικών χαρακτηριστικών των κατοίκων της περιοχής παρέμβασης κ.α.).

#### 4. ΤΟ ΕΠΙΧΕΙΡΗΣΙΑΚΟ ΣΧΕΔΙΟ ΣΤΡΑΤΗΓΙΚΗΣ ΒΙΩΣΙΜΗΣ ΑΣΤΙΚΗΣ ΑΝΑΠΤΥΞΗΣ

Αποτύπωση της αρχιτεκτονικής του προτεινόμενου ΕΣΣΒΑΑ.

##### 4.1. Παρουσίαση του οράματος και της διάρθρωσης του ΕΣΣΒΑΑ.

*(Παρουσίαση του οράματος και των Αξόνων Προτεραιότητας για την αντιμετώπιση των αναπτυξιακών αναγκών της περιοχής παρέμβασης και τεκμηρίωση του ολοκληρωμένου χαρακτήρα του ΕΣΣΒΑΑ)*

##### Το όραμα

*«Το όραμα για την περιοχή παρέμβασης είναι η συμβολή στη δημιουργία μιας σύγχρονης, ελκυστικής, ανθεκτικής και ευημερούσας Πτολεμαΐδας που θα ανταποκρίνεται στις ανάγκες, στις προσδοκίες και στις εξυπηρετήσεις των πολιτών στο πλαίσιο μιας λειτουργικής πόλης»*

Ειδικότερα η διάρθρωση της στρατηγικής του ΕΣΣΒΑΑ είναι η ακόλουθη:

##### Στρατηγικοί Στόχοι (Σ.Σ.):

1. Ενδυνάμωση και ισχυροποίηση του παραγωγικού περιβάλλοντος
2. Αντιμετώπιση της ανεργίας, του κοινωνικού αποκλεισμού και της ανισότητας
3. Αναβάθμιση φυσικού και οικιστικού περιβάλλοντος
4. Βελτίωση της προσβασιμότητας και της προσπελασιμότητας της πόλης
5. Ενσωμάτωση νέων τεχνολογιών στην καθημερινή ζωή των πολιτών

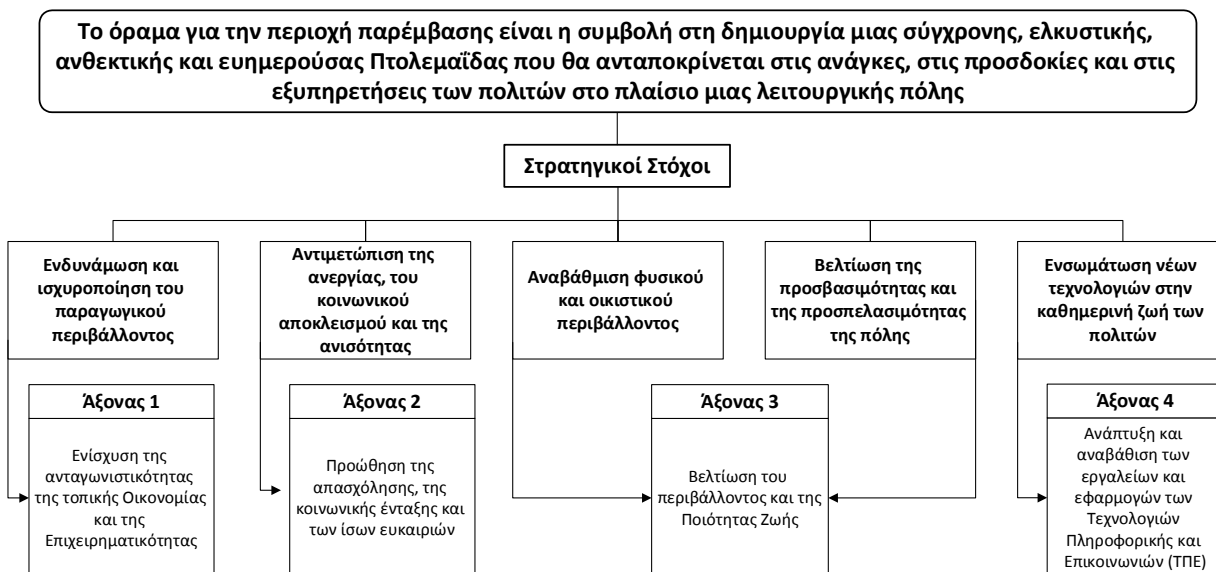
##### ΑΞΟΝΕΣ ΠΡΟΤΕΡΑΙΟΤΗΤΑΣ (Α.Π.)

- Α.Π.1: Ενίσχυση της ανταγωνιστικότητας της τοπικής οικονομίας και της επιχειρηματικότητας
- Α.Π.2: Προώθηση της απασχόλησης, της κοινωνικής ένταξης και των ίσων ευκαιριών
- Α.Π.3: Βελτίωση του περιβάλλοντος και της ποιότητας ζωής
- Α.Π.4: Ανάπτυξη και αναβάθμιση των εργαλείων και εφαρμογών των Τεχνολογιών Πληροφορικής και Επικοινωνιών (ΤΠΕ)

Η ανωτέρω διάρθρωση απεικονίζεται στο Διάγραμμα που ακολουθεί:

Διάγραμμα 1: Διάρθρωση της Στρατηγικής του ΕΣΣΒΑΑ (Όραμα – Στρατηγικοί Στόχοι – Άξονες Προτεραιότητας)

### Στρατηγική Παρέμβασης ΕΣΣΒΑΑ Δήμου Εορδαίας



Πηγή: Ίδια επεξεργασία

#### 4.2. Παρουσίαση της λογικής παρέμβασης.

(Η λογική της παρέμβασης ορίζει τα λογικά βήματα για το σχεδιασμό του προτεινόμενου ΕΣΣΒΑΑ προκειμένου να δοθεί έμφαση στα αποτελέσματα και να στοχευθούν κατάλληλα οι Αναπτυξιακές Ανάγκες που προσδιορίστηκαν στην ενότητα 2.3. Η λογική της παρέμβασης ξεκινά από την ανάλυση των αναπτυξιακών αναγκών που διαμορφώνουν τη στρατηγική, η οποία αναλύεται στη συνέχεια σε Στρατηγικούς Στόχους. Από επιχειρησιακή άποψη, οι Στρατηγικοί Στόχοι εξειδικεύονται σε Άξονες Προτεραιότητας με τον καθορισμό κατάλληλων Ειδικών Στόχων που συνδέονται με το αποτέλεσμα στο οποίο οι Άξονες Προτεραιότητας θα πρέπει να συνεισφέρουν μέσα από συγκεκριμένες Δράσεις. Κατά συνέπεια, σε επόμενο στάδιο οι Ειδικό Στόχοι οδηγούν στον ορισμό συγκεκριμένων δεικτών αποτελέσματος και στον καθορισμό συγκεκριμένων τιμών-στόχων, ενώ ο τύπος των δράσεων που θα επιλεγούν να χρηματοδοτηθούν οδηγεί στον ορισμό συγκεκριμένων δεικτών εκρωών και αντίστοιχα στον καθορισμό συγκεκριμένων τιμών-στόχων).

Η διασύνδεση των Αξόνων Προτεραιότητας με τους Ειδικούς Στόχους, τις Ανάγκες και τις Ομάδες Δράσεων – Ενδεικτικές Δράσεις του ΕΣΣΒΑΑ είναι η ακόλουθη:

#### **Άξονας Προτεραιότητας 1: Ενίσχυση της ανταγωνιστικότητας της τοπικής Οικονομίας και της Επιχειρηματικότητας**

**Στρατηγικός Στόχος (1): Ενδυνάμωση και ισχυροποίηση του παραγωγικού περιβάλλοντος**  
**Ειδικός Στόχος 1.1: Ανάπτυξη και προώθηση της επιχειρηματικότητας και της καινοτομίας**

Ανάγκη για:

- Τόνωση και ενδυνάμωση της τοπικής οικονομίας, καθώς και των όρων λειτουργίας του τοπικού επιχειρηματικού περιβάλλοντος
- Διασύνδεση της επιχειρηματικότητας με την Στρατηγική Έξυπνης Εξειδίκευσης
- Ενδυνάμωση συνεργειών και συνεργασιών μεταξύ των επιχειρήσεων για την ενίσχυση τοπικής οικονομίας κλίμακας

**Ομάδα Δράσεων 1.1: Στήριξη της επιχειρηματικότητας**

Ενδεικτικές Δράσεις:

- 1.1.1. Ενίσχυση Μικρομεσαίων Επιχειρήσεων
- 1.1.2. Ενεργοποίηση της ζώνης παραγωγικών δραστηριοτήτων του ΒΙΟΠΑ Πτολεμαΐδας
- 1.1.3. Δημιουργία Πολυχώρου Εκδηλώσεων

#### **Άξονας Προτεραιότητας 2: Προώθηση της απασχόλησης, της κοινωνικής ένταξης και των ίσων ευκαιριών**

**Στρατηγικός Στόχος (2): Αντιμετώπιση της ανεργίας, του κοινωνικού αποκλεισμού και της ανισότητας**

**Ειδικός Στόχος 2.1: Υποστήριξη και ενίσχυση τοπικής ενεργητικής πολιτικής απασχόλησης (ΕΚΤ)**

Ανάγκη για:

- Καταπολέμηση της ανεργίας
- Διασύνδεση της απασχόλησης με την Στρατηγική Έξυπνης Εξειδίκευσης

**Ομάδα Δράσεων 2.1: Ενδυνάμωση ικανοτήτων ανθρώπινου δυναμικού**

Ενδεικτικές Δράσεις:

- 2.1.1. Προώθηση ανέργων στην απασχόληση

**Ειδικός Στόχος 2.2: Προώθηση της κοινωνικής ένταξης (ΕΤΠΑ)**

Ανάγκη για:

- Ενδυνάμωση δομών και υποδομών για την κοινωνική ενσωμάτωση
- Βελτίωση των παρεχόμενων υπηρεσιών κοινωνικού χαρακτήρα

**Ομάδα Δράσεων 2.2: Υποδομές κοινωνικής ένταξης**

**Ενδεικτικές Δράσεις:**

- 2.2.1 Δημιουργία κέντρου δημιουργικής απασχόλησης παιδιών
- 2.2.2 Δημιουργία χώρου παρασκευής συσσιτίου, κοινωνικού ιατρείου - παντοπωλείου και στέγης φιλοξενίας απόρων και αστέγων καθώς και Γραφείου εθελοντισμού
- 2.2.3 Υποδομές προσβασιμότητας ΑμεΑ

**Ειδικός Στόχος 2.3: Διασφάλιση της κοινωνικής συνοχής και των ίσων ευκαιριών (ΕΚΤ)**

**Ανάγκη για:**

- Καταπολέμηση των άμεσων, έμμεσων και πολλαπλών κοινωνικών διακρίσεων και εμποδίων

**Ομάδα Δράσεων 2.3: Υπηρεσίες ενίσχυσης της κοινωνικής συνοχής**

**Ενδεικτικές Δράσεις:**

- 2.3.1. Ολοκληρωμένο πρόγραμμα προώθησης στην απασχόληση ΑμεΑ
- 2.3.2. Ολοκληρωμένο πρόγραμμα προώθησης στην απασχόληση ΡΟΜΑ

**Ειδικός Στόχος 2.4: Αύξηση της απασχόλησης των Ευπαθών Ομάδων (ΕΚΤ)**

**Ανάγκη για:**

- Δημιουργία συνθηκών απασχόλησης για τις ευάλωτες ομάδες του πληθυσμού και των ατόμων που πλήττονται από τη φτώχεια
- Άρση διακρίσεων και εμποδίων στην προώθηση στην απασχόληση

**Ομάδα Δράσεων 2.4: Αύξηση της απασχόλησης των Ευπαθών Ομάδων**

**Ενδεικτικές Δράσεις:**

- 2.4.1. Δημιουργία κοινωνικών επιχειρήσεων

**Άξονας Προτεραιότητας 3: Βελτίωση του Περιβάλλοντος και της Ποιότητας ζωής**

**Στρατηγικός Στόχος (3): Αναβάθμιση φυσικού και οικιστικού περιβάλλοντος**

**Στρατηγικός Στόχος (4): Βελτίωση της προσβασιμότητας και της προσπελασιμότητας της πόλης**

**Ειδικός Στόχος 3.1: Βελτίωση της ενεργειακής αποδοτικότητας των δημόσιων κτιρίων και κοινόχρηστων χώρων**

**Ανάγκη για:**

- Εξοικονόμηση ενέργειας στις κτιριακές εγκαταστάσεις και στους κοινόχρηστους χώρους
- Ορθολογική χρήση της ενέργειας και περιορισμό της ενεργειακής κατανάλωσης

**Ομάδα Δράσεων 3.1: Εξοικονόμηση ενέργειας**

**Ενδεικτικές Δράσεις:**

- 3.1.1. Βιοκλιματικός φωτισμός και σχεδιασμός σε κοινόχρηστους χώρους
- 3.1.2. Βιοκλιματική αναβάθμιση χώρου Λαϊκής Αγοράς – Περιοχή Πολύκεντρου

**Ειδικός Στόχος 3.2 : Αισθητική αναβάθμιση και βελτίωση του οικιστικού περιβάλλοντος**

**Ανάγκη για:**

- Βελτίωση του αστικού τοπίου
- Αναζωογόνηση του αστικού περιβάλλοντος



**Ομάδα Δράσεων 3.2: Αναπλάσεις χώρων και κτιρίων**

**Ενδεικτικές Δράσεις:**

- 3.2.1. Αναπλάσεις πλατειών – οδών – ανοιχτών χώρων
- 3.2.2. Οδηγός αισθητικής αναβάθμισης κτιρίων περιοχής παρέμβασης

**Ειδικός Στόχος 3.3: Προώθηση και ενίσχυση πράσινων υποδομών**

**Ανάγκη για:**

- Βελτίωση συνθηκών διαβίωσης με όρους ανοιχτής πόλης

**Ομάδα Δράσεων 3.3: Πράσινες υποδομές**

**Ενδεικτικές Δράσεις:**

- 3.3.1 Δημιουργία χώρων πρασίνου (βοτανικό πάρκο) και παιχνιδότοπων στο πάρκο εκτάκτων αναγκών
- 3.3.2 Κατασκευή/ Επέκταση/ Αναβάθμιση ποδηλατικού δικτύου με σκοπό τη δημιουργία ενός ενιαίου λειτουργικού δικτύου και δημιουργία ποδηλατοστασίων

**Ειδικός Στόχος 3.4: Αναβάθμιση πολιτιστικών στοιχείων**

**Ανάγκη για:**

- Προστασία και ανάδειξη της πολιτιστικής κληρονομιάς και διασύνδεσής της με την τουριστική ανάπτυξη

**Ομάδα Δράσεων 3.4: Ανάδειξη πολιτιστικών πόρων**

**Ενδεικτικές Δράσεις:**

- 3.4.1. Παρεμβάσεις σε πολιτιστικούς χώρους
- 3.4.2. Ενεργοποίηση της μουσειακής – εκπαιδευτικής ζώνης του ΒΙΟΠΑ Πτολεμαΐδας

**Ειδικός Στόχος 3.5: Βελτίωση συνθηκών κυκλοφορίας και ασφάλειας των πολιτών**

**Ανάγκη για:**

- Βελτίωση της οδικής εξυπηρέτησης
- Βιώσιμη αστική κινητικότητα

**Ομάδα Δράσεων 3.5: Κυκλοφοριακές παρεμβάσεις και υποδομές προσβασιμότητας και στάθμευσης**

**Ενδεικτικές Δράσεις:**

- 3.5.1. Δημιουργία χώρων στάθμευσης
- 3.5.2. Αναβάθμιση αστικού οδικού δικτύου περιοχής παρέμβασης

**Άξονας Προτεραιότητας 4 ΕΣΣΒΑΑ: Ανάπτυξη και αναβάθμιση των εργαλείων και εφαρμογών των Τεχνολογιών Πληροφορικής και Επικοινωνιών**

**Στρατηγικός Στόχος (5): Ενσωμάτωση νέων τεχνολογιών στην καθημερινή ζωή των πολιτών**

**Ειδικός Στόχος 4.1: Εφαρμογή νέων τεχνολογιών στην παροχή υπηρεσιών προς τους πολίτες**

**Ανάγκη για:**

- Καλύτερη εξυπηρέτηση και ενημέρωση των πολιτών για τις λειτουργίες τις πόλης

**Ομάδα Δράσεων 4.1: Αξιοποίηση ΤΠΕ για την προβολή της ιστορίας και των δραστηριοτήτων της πόλης και για την παροχή υπηρεσιών προς τους πολίτες**

**Ενδεικτικές Δράσεις:**

- 4.1.1 Ανάπτυξη υπηρεσιών "έξυπνης πόλης"
- 4.1.2 Ανάπτυξη ψηφιακού περιεχομένου για υποστήριξη δράσεων με έμφαση στον πολιτισμό και στον τουρισμό
- 4.1.3 Βελτίωση υπηρεσιών μέσω συστημάτων και γενικά ΤΠΕ στις δομές υγείας και πρόνοιας του δήμου

**Ειδικός Στόχος 4.2: Απλοποίηση της επικοινωνίας δήμου – πολιτών**

**Ανάγκη για:**

- Καλύτερη εξυπηρέτηση των πολιτών στις συναλλαγές τους με τον δήμο

**Ομάδα Δράσεων 4.2: Εξυπηρέτηση του πολίτη με χρήση ΤΠΕ**

**Ενδεικτικές Δράσεις:**

- 4.2.1. Ολοκληρωμένο σύστημα υποβολής αιτημάτων / υποδείξεων / εξυπηρετήσεων
- 4.2.2. Υπηρεσίες και εφαρμογές ηλεκτρονικής διακυβέρνησης

**Ειδικός Στόχος 4.3: Προώθηση εφαρμογών ηλεκτρονικής παιδείας και ηλεκτρονικού περιεχομένου**

**Ανάγκη για:**

- Εισαγωγή καινοτομικών πρακτικών στην εκπαιδευτική διαδικασία και στην δια-βίου γνώση
- Αμβλυνση του ηλεκτρονικού αναλφαριθμητισμού

**Ομάδα Δράσεων: Ψηφιακή εκπαίδευση**

**Ενδεικτικές Δράσεις:**

- 4.3.1. Δημιουργία και εξοπλισμός Κέντρου Ψηφιακής Δημιουργίας Ρομποτικής και Ανοιχτών Τεχνολογιών
- 4.3.2 Παροχή πληροφορικής παιδείας σε θέματα τεχνολογιών

Πίνακας 4.1 Λογική της παρέμβασης του ΕΣΣΒΑΑ

Αναπτυξιακή Ανάγκη	Άξονας Προτεραιότητας του ΕΣΣΒΑΑ	Ειδικός Στόχος του ΕΣΣΒΑΑ	Δείκτης Αποτελέσματος	Ενδεικτικές Δράσεις	Δείκτες Εκροών
Τόνωση και ενδυνάμωση της τοπικής οικονομίας, καθώς και των όρων λειτουργίας του τοπικού επιχειρηματικού περιβάλλοντος	ΑΠ 1 : Ενίσχυση της ανταγωνιστικότητας της τοπικής οικονομίας και της επιχειρηματικότητας	Ανάπτυξη και προώθηση της επιχειρηματικότητας και της καινοτομίας	Επενδύσεις επιχειρήσεων στους τομείς έξυπνης εξειδίκευσης (T2004)	1.Ενίσχυση Μικρομεσαίων Επιχειρήσεων 2.Ενεργοποίηση της ζώνης παραγωγικών δραστηριοτήτων του ΒΙΟΠΑ Πτολεμαΐδας 3.Δημιουργία Πολυχώρου Εκδηλώσεων	Παραγωγικές επενδύσεις: Αριθμός επιχειρήσεων που λαμβάνουν επιχορηγήσεις (CO02) Αύξηση της απασχόλησης των επιχειρήσεων που λαμβάνουν επιχορηγήσεις (CO08) Αριθμός επιχειρήσεων που λαμβάνουν μη οικονομική στήριξη (CO04)  Αριθμός εκδηλώσεων / Έτος Αριθμός συμμετεχόντων επιχειρήσεων / εκδήλωση Αριθμός επισκεπτών / εκδήλωση
Διασύνδεση της επιχειρηματικότητας με την Στρατηγική Έξυπνης Εξειδίκευσης					
Ενδυνάμωση συνεργειών και συνεργασιών μεταξύ των επιχειρήσεων για την ενίσχυση τοπικής οικονομίας κλίμακας					
Καταπολέμηση της ανεργίας	ΑΠ 2 : Προώθηση της απασχόλησης, της κοινωνικής ένταξης και των ίσων ευκαιριών	Υποστήριξη και ενίσχυση τοπικής ενεργητικής πολιτικής απασχόλησης	Συμμετέχοντες που κατέχουν θέση απασχόλησης, συμπεριλαμβανομένης της αυτοαπασχόλησης, εντός έξι μηνών από τη λήξη της συμμετοχής τους (CR06)	1.Προώθηση ανέργων στην απασχόληση	Άνεργοι συμπεριλαμβανομένων των μακροχρόνια ανέργων (CO01)
Διασύνδεση της απασχόλησης με την Στρατηγική Έξυπνης Εξειδίκευσης					
Ενδυνάμωση δομών και υποδομών για την κοινωνική ενσωμάτωση					
Βελτίωση των παρεχόμενων υπηρεσιών κοινωνικού χαρακτήρα		Προώθηση της κοινωνικής ένταξης	Ποσοστό πληθυσμού που έχει πρόσβαση σε βελτιωμένες υπηρεσίες πρόνοιας (T2016)	1.Δημιουργία-αναβάθμιση κέντρου δημιουργικής απασχόλησης παιδιών 2.Δημιουργία χώρου παρασκευής συσσιτίου, ιατρείου και στέγης φιλοξενίας απόρων	Αριθμός Υποδομών Κοινωνικής Φροντίδας (T2108)

Αναπτυξιακή Ανάγκη	Άξονας Προτεραιότητας του ΕΣΣΒΑΑ	Ειδικός Στόχος του ΕΣΣΒΑΑ	Δείκτης Αποτελέσματος	Ενδεικτικές Δράσεις	Δείκτες Εκροών
Καταπολέμηση των άμεσων, έμμεσων και πολλαπλών κοινωνικών διακρίσεων και εμποδίων		Διασφάλιση της κοινωνικής συνοχής και των ίσων ευκαιριών		και αστέγων 3. Υποδομές προσβασιμότητας ΑμεΑ	
Δημιουργία συνθηκών απασχόλησης για τις ευάλωτες ομάδες του πληθυσμού και των ατόμων που πλήττονται από τη φτώχεια		Αύξηση της απασχόλησης των Ευπαθών Ομάδων	Μειονεκτούντα άτομα που δραστηριοποιούνται σε αναζήτηση εργασίας, που συμμετέχουν σε εκπαίδευση/κατάρτιση, που αποκτούν εξειδίκευση, που κατέχουν θέση απασχόλησης, συμπεριλαμβανομένης της αυτοαπασχόλησης εντός 6 μηνών από τη λήξη της συμμετοχής τους (T2019)  Κοινωνικές επιχειρήσεις που η λειτουργία τους συνεχίζεται ένα έτος μετά την παρέμβαση (T2020)	1.Ολοκληρωμένο πρόγραμμα προώθησης στην απασχόληση ΑμεΑ 2. Ολοκληρωμένο πρόγραμμα προώθησης στην απασχόληση ΡΟΜΑ 3. Ενίσχυση κοινωνικών επιχειρήσεων	Μειονεκτούντα άτομα που βιώνουν ή κινδυνεύουν από φτώχεια και κοινωνικό αποκλεισμό (T2110)  Άνεργοι, συμπεριλαμβανομένων των μακροχρόνια ανέργων (CO01)  Αριθμός υποστηριζόμενων πολύ μικρών, μικρών και μεσαίων επιχειρήσεων συμπεριλαμβανομένων συνεταιριστικών επιχειρήσεων και επιχειρήσεων της κοινωνικής οικονομίας (CO23)
Εξοικονόμηση ενέργειας στις κτιριακές εγκαταστάσεις και στους κοινόχρηστους χώρους	ΑΠ 3 : Βελτίωση του περιβάλλοντος και της ποιότητας ζωής	Βελτίωση της ενεργειακής αποδοτικότητας των δημόσιων κτιρίων και κοινόχρηστων χώρων	Ποσοστό έκτασης αστικών περιοχών που αναβαθμίζεται (T2013)	1.Βιοκλιματικός φωτισμός και σχεδιασμός σε κοινόχρηστους χώρους 2.Βιοκλιματική αναβάθμιση χώρου Λαϊκής Αγοράς – Περιοχή Πολύκεντρου	Αστική ανάπτυξη: Πληθυσμός που ζει σε περιοχές με ολοκληρωμένες στρατηγικές αστικής ανάπτυξης (CO37) Δημιουργία ή ανάπλαση υπαίθριων χώρων σε αστικές περιοχές (CO387)
Ορθολογική χρήση της ενέργειας και περιορισμός της ενεργειακής κατανάλωσης		Αισθητική αναβάθμιση και βελτίωση του οικιστικού περιβάλλοντος		1.Αναπλάσεις πλατειών – οδών – ανοιχτών χώρων 2.Οδηγός αισθητικής αναβάθμισης κτιρίων περιοχής	
Βελτίωση του αστικού τοπίου					
Αναζωογόνηση του αστικού περιβάλλοντος					

Αναπτυξιακή Ανάγκη	Άξονας Προτεραιότητας του ΕΣΣΒΑΑ	Ειδικός Στόχος του ΕΣΣΒΑΑ	Δείκτης Αποτελέσματος	Ενδεικτικές Δράσεις	Δείκτες Εκρών
Βελτίωση συνθηκών διαβίωσης με όρους ανοιχτής πόλης		Πρωώθηση και ενίσχυση πράσινων υποδομών		παρέμβασης 1.Δημιουργία χώρων πρασίνου (βοτανικό πάρκο) και παιχνιδότοπων στο πάρκο εκτάκτων αναγκών 2.Κατασκευή/Επέκταση/Αναβάθμιση ποδηλατικού δικτύου με σκοπό τη δημιουργία ενός ενιαίου λειτουργικού δικτύου και δημιουργία ποδηλατοστασιών	
Προστασία και ανάδειξη της πολιτισμικής κληρονομιάς και διασύνδεση με την τουριστική ανάπτυξη		Αναβάθμιση πολιτιστικών στοιχείων	Αριθμός επισκεπτών πολιτιστικών και φυσικών πόρων της περιοχής παρέμβασης (T2011)	1.Παρεμβάσεις σε πολιτιστικούς χώρους 2.Ενεργοποίηση της μουσειακής – εκπαιδευτικής ζώνης του ΒΙΟΠΑ Πτολεμαΐδας	Αειφόρος Τουρισμός: Αύξηση του αναμενόμενου αριθμού επισκέψεων σε ενισχυόμενες τοποθεσίες πολιτιστικής και φυσικής κληρονομιάς και πόλους έλξης επισκεπτών (CO09)  Δράσεις αξιοποίησης και ανάδειξης φυσικής και πολιτιστικής κληρονομιάς (T2106)
Βελτίωση της οδικής εξυπηρέτησης		Βελτίωση συνθηκών κυκλοφορίας και ασφάλειας των πολιτών	Αύξηση των θέσεων στάθμευσης  Μέση χρονοαπόσταση τουριστικών περιοχών ιδιαίτερου ενδιαφέροντος από ΔΕΔ-Μ (T2015)	1.Δημιουργία χώρων στάθμευσης 2.Αναβάθμιση αστικού οδικού δικτύου περιοχής παρέμβασης	Αριθμός εξυπηρετούμενων κατοίκων  Οδικό δίκτυο: Συνολικό μήκος ανακατασκευασμένων ή αναβαθμισμένων οδών (CO14)
Βιώσιμη αστική κινητικότητα					

Αναπτυξιακή Ανάγκη	Άξονας Προτεραιότητας του ΕΣΣΒΑΑ	Ειδικός Στόχος του ΕΣΣΒΑΑ	Δείκτης Αποτελέσματος	Ενδεικτικές Δράσεις	Δείκτες Εκροών
Καλύτερη εξυπηρέτηση και ενημέρωση των πολιτών για τις λειτουργίες της πόλης	ΑΠ 4: Ανάπτυξη και αναβάθμιση των εργαλείων και εφαρμογών των Τεχνολογιών Πληροφορικής και Επικοινωνιών (ΤΠΕ)	Εφαρμογή νέων τεχνολογιών στην παροχή υπηρεσιών προς τους πολίτες	Αριθμός χρηστών ψηφιακών εφαρμογών των δημοτικών υπηρεσιών (Τ2003)	1.Ανάπτυξη υπηρεσιών "έξυπνης πόλης" 2.Ανάπτυξη ψηφιακού περιεχομένου για υποστήριξη δράσεων με έμφαση στον πολιτισμό και στον τουρισμό 3.Βελτίωση υπηρεσιών μέσω συστημάτων και γενικά ΤΠΕ στις δομές υγείας και πρόνοιας του Δήμου	Αριθμός ψηφιακών υπηρεσιών που δημιουργούνται / αναβαθμίζονται (Τ2102)
Καλύτερη εξυπηρέτηση των πολιτών στις συναλλαγές τους με τον Δήμο		Απλοποίηση της επικοινωνίας δήμου – πολιτών		1.Ολοκληρωμένο σύστημα υποβολής αιτημάτων/υποδείξεων/εξυπηρετήσεων 2.Υπηρεσίες και εφαρμογές ηλεκτρονικής διακυβέρνησης	
Εισαγωγή καινοτομικών πρακτικών στην εκπαιδευτική διαδικασία και στη δια-βίου γνώση		Πρώθηση εφαρμογών ηλεκτρονικής παιδείας και ηλεκτρονικού περιεχομένου		1.Δημιουργία και εξοπλισμός Κέντρου Ψηφιακής Δημιουργίας Ρομποτικής και Ανοιχτών Τεχνολογιών 2.Παροχή πληροφορικής παιδείας σε θέματα τεχνολογιών	
Άμβλυση του ηλεκτρονικού αναλφαριθμητισμού					

Σημειώνεται ότι, οι δείκτες εκροών και αποτελέσματος των ενδεικτικών δράσεων, συσχετίζονται άμεσα και αποτυπώνουν τους ειδικούς στόχους που εξυπηρετούν και τα αντίστοιχα επιδιωκόμενα αποτελέσματα και πρέπει να εξυπηρετούν τους ειδικούς στόχους των επενδυτικών προτεραιοτήτων του ΕΠ ΠΔΜ 2014-2020. Για τη διατύπωση των αναμενόμενων εκροών και αποτελεσμάτων λαμβάνονται υπόψη οι δείκτες του ΕΠ ΠΔΜ 2014-2020 και η ποσοτικοποίησή τους γίνεται στα Τεχνικά Δελτία του ΠΑΡΑΡΤΗΜΑΤΟΣ.

#### 4.3. Παρουσίαση των προτεινόμενων δράσεων του ΕΣΣΒΑΑ, περιγραφή του τρόπου υλοποίησης και τεκμηρίωση:

- ο της διάρθρωσης των προτεινόμενων δράσεων σε ένα σύστημα αλληλένδετων δράσεων που επιδιώκουν την επίτευξη μακροχρόνιας βελτίωσης των οικονομικών,

περιβαλλοντικών, κλιματικών και δημογραφικών συνθηκών της περιοχής παρέμβασης και της καταλληλότητας των προτεινόμενων δράσεων ως προς τις ανάγκες και τις δυνατότητες που προέκυψαν από την αξιολόγηση της υφιστάμενης κατάστασης στην ΠΠ,

Πίνακας 4.2 Διασύνδεση Προβλημάτων / Προκλήσεων / Αναγκών / δυνατοτήτων και Ομάδων Δράσεων του ΕΣΣΒΑΑ

α/α	Περιγραφή προβλήματος	Είδος Πρόκλησης ανά συνθήκη	Ανάγκη	Δυνατότητες	Ομάδες Δράσεων
1	Μετανάστευση νέων επιστημόνων εξαιτίας λιγοστών ευκαιριών απασχόλησης	Δημογραφική	1.Καταπολέμηση της ανεργίας 2. Τόνωση και ενδυνάμωση της τοπικής οικονομίας, καθώς και των όρων λειτουργίας του τοπικού επιχειρηματικού περιβάλλοντος	Ανάπτυξη επιχειρηματικών δραστηριοτήτων με έμφαση στη νεανική επιχειρηματικότητα	Ενδυνάμωση ικανοτήτων ανθρώπινου δυναμικού  Στήριξη της επιχειρηματικότητας
2	Υστέρηση ενσωμάτωσης νέων τεχνολογιών στην καθημερινή ζωή και στην εξυπηρέτηση των πολιτών	Κοινωνική	1. Καλύτερη εξυπηρέτηση και ενημέρωση των πολιτών για τις λειτουργίες της πόλης 2. Καλύτερη εξυπηρέτηση των πολιτών στις συναλλαγές τους με τον Δήμο 3. Εισαγωγή καινοτομικών πρακτικών στην εκπαιδευτική διαδικασία και στη δια-βίου γνώση 4. Άμβλυση του ηλεκτρονικού αναλφαριθμητισμού	Βελτιστοποίηση των όρων και των συνθηκών κοινωνικής ένταξης και ενσωμάτωσης	Εξυπηρέτηση του πολίτη με χρήση ΤΠΕ  Αξιοποίηση ΤΠΕ για την προβολή της ιστορίας και των δραστηριοτήτων της πόλης και για την παροχή υπηρεσιών προς τους πολίτες  Ψηφιακή εκπαίδευση
3	Έλλειψη δομών εξυπηρέτησης ΑΜΕΑ	Κοινωνική	Ενδυνάμωση δομών και υποδομών για την κοινωνική ενσωμάτωση	Συντονισμένος σχεδιασμός και οργάνωση των δομών αυτών και αξιοποίηση χρηματοδοτικών μέσων που υποστηρίζουν και βελτιώνουν τη λειτουργία τους	Υποδομές κοινωνικής ένταξης
4	Έλλειψη δικτύων άμεσης και στοχευμένης κοινωνικής	Κοινωνική	Ενδυνάμωση δομών και υποδομών για την κοινωνική ενσωμάτωση	Συντονισμένος σχεδιασμός και οργάνωση των δομών αυτών και	Υποδομές κοινωνικής ένταξης

α/α	Περιγραφή προβλήματος	Είδος Πρόκλησης ανά συνθήκη	Ανάγκη	Δυνατότητες	Ομάδες Δράσεων
	παρέμβασης			αξιοποίηση χρηματοδοτικών μέσω που υποστηρίζουν και βελτιώνουν τη λειτουργία τους  Ισχυροποίηση του εθελοντισμού και στήριξή του από τις οργανωμένες δομές και υποδομές	
5	Ελλείψεις υλικοτεχνικών υποδομών και προσωπικού στις δομές κοινωνικής φροντίδας	Κοινωνική	Βελτίωση των παρεχόμενων υπηρεσιών κοινωνικού χαρακτήρα	Συντονισμένος σχεδιασμός και οργάνωση των δομών αυτών και αξιοποίηση χρηματοδοτικών μέσω που υποστηρίζουν και βελτιώνουν τη λειτουργία τους	Υποδομές κοινωνικής ένταξης
6	Περιθωριοποίηση ομάδων πληθυσμού	Κοινωνική	Άρση διακρίσεων και εμποδίων στην προώθηση στην απασχόληση	Βελτιστοποίηση των όρων και των συνθηκών κοινωνικής ένταξης και ενσωμάτωσης	Αύξηση της απασχόλησης των Ευπαθών Ομάδων (ΕΚΤ)
7	Χαμηλό επίπεδο πληροφόρησης και υπηρεσιών του Δήμου και των Κοινωνικών Φορέων σε σχέση με τις πολιτικές και τα προγράμματα Κοινωνικής ενσωμάτωσης και Αντιμετώπισης της Φτώχειας	Κοινωνική	Καταπολέμηση των άμεσων, έμμεσων και πολλαπλών κοινωνικών διακρίσεων και εμποδίων	Συντονισμένος σχεδιασμός και οργάνωση των δομών αυτών και αξιοποίηση χρηματοδοτικών μέσω που υποστηρίζουν και βελτιώνουν τη λειτουργία τους	Υπηρεσίες ενίσχυσης της κοινωνικής συνοχής
8	Χαμηλός δείκτης υιοθέτησης της καινοτομίας στον παραγωγικό και επιχειρηματικό τομέα	Οικονομική	1. Τόνωση και ενδυνάμωση της τοπικής οικονομίας, καθώς και των όρων λειτουργίας του τοπικού επιχειρηματικού περιβάλλοντος 2. Διασύνδεση της επιχειρηματικότητας με την Στρατηγική Έξυπνης Εξειδίκευσης	Διασύνδεση με τις αντίστοιχες καταναλωτικές αγορές με βελτίωση της ανταγωνιστικότητάς τους με όρους καινοτομίας και με αξιοποίηση ΤΠΕ	Στήριξη της επιχειρηματικότητας



α/α	Περιγραφή προβλήματος	Είδος Πρόκλησης ανά συνθήκη	Ανάγκη	Δυνατότητες	Ομάδες Δράσεων
9	Απουσία καινοτόμων έργων για την τόνωση της τοπικής οικονομίας	Οικονομική	1. Τόνωση και ενδυνάμωση της τοπικής οικονομίας, καθώς και των όρων λειτουργίας του τοπικού επιχειρηματικού περιβάλλοντος 2. Διασύνδεση της επιχειρηματικότητας με την Στρατηγική Έξυπνης Εξειδίκευσης	Διασύνδεση με τις αντίστοιχες καταναλωτικές αγορές με βελτίωση της ανταγωνιστικότητάς τους με όρους καινοτομίας και με αξιοποίηση ΤΠΕ	Στήριξη της επιχειρηματικότητας
10	Έλλειψη συνεργασίας μεταξύ των επιχειρήσεων	Οικονομική	Ενδυνάμωση συνεργειών και συνεργασιών μεταξύ των επιχειρήσεων για την ενίσχυση τοπικής οικονομίας κλίμακας	Ανάδειξη της βιομηχανικής ταυτότητας της πόλης και του ρόλου της με όρους οικονομίας αλλά και δικτύωσης, μέσα από το Δίκτυο Ενεργειακών Πόλεων	Στήριξη της επιχειρηματικότητας
11	Ένταση και επιδείνωση της οικονομικής κρίσης και της ύφεσης και εμφάνιση νέων μορφών κοινωνικού αποκλεισμού	Οικονομική	1. Καταπολέμηση της ανεργίας 2. Διασύνδεση της απασχόλησης με την Στρατηγική Έξυπνης Εξειδίκευσης	Βελτίωση των παρεχόμενων επιχειρηματικών υπηρεσιών	Ενδυνάμωση ικανοτήτων ανθρώπινου δυναμικού
12	Υψηλό Ποσοστό Ανεργίας κυρίως σε ευπαθείς κοινωνικές ομάδες ( νέοι, γυναίκες κλπ) λόγω της γενικευμένης οικονομικής κρίσης και συρρίκνωσης του δημοσίου τομέα	Οικονομική	Δημιουργία συνθηκών απασχόλησης για τις ευάλωτες ομάδες του πληθυσμού και των ατόμων που πλήττονται από τη φτώχεια	Βελτίωση των παρεχόμενων επιχειρηματικών υπηρεσιών	Αύξηση της απασχόλησης των Ευπαθών Ομάδων (ΕΚΤ)
13	Απουσία συστηματικής και σταθερής προβολής της περιοχής	Οικονομική, Περιβαλλοντική	Προστασία και ανάδειξη της πολιτισμικής κληρονομιάς και διασύνδεση με την τουριστική ανάπτυξη	Ανάδειξη της βιομηχανικής ταυτότητας της πόλης και του ρόλου της με όρους οικονομίας αλλά και δικτύωσης, μέσα από το Δίκτυο Ενεργειακών Πόλεων	Ανάδειξη πολιτιστικών πόρων

α/α	Περιγραφή προβλήματος	Είδος Πρόκλησης ανά συνθήκη	Ανάγκη	Δυνατότητες	Ομάδες Δράσεων
14	Οικιστική ανάπτυξη με απουσία παραμέτρων αισθητικής της πόλης	Περιβαλλοντική	1. Βελτίωση του αστικού τοπίου 2. Αναζωογόνηση του αστικού περιβάλλοντος	Αξιοποίηση και ανάδειξη μέσα από διαμόρφωση ανοιχτών χώρων και ανάπτυξη δραστηριοτήτων αναψυχής	Αναπλάσεις χώρων και κτιρίων
15	Έλλειψη χώρων πρασίνου και υποδομών	Περιβαλλοντική	Βελτίωση συνθηκών διαβίωσης με όρους ανοιχτής πόλης	Αξιοποίηση και ανάδειξη μέσα από διαμόρφωση ανοιχτών χώρων και ανάπτυξη δραστηριοτήτων αναψυχής	Πράσινες υποδομές
16	Περιβαλλοντική επιβάρυνση της πόλης λόγω εγγύτητας με εξορυστικά πεδία	Περιβαλλοντική	Βελτίωση συνθηκών διαβίωσης με όρους ανοιχτής πόλης	Περαιτέρω ενδυνάμωση της οικολογικής συνείδησης και της περιβαλλοντικής ευαισθητοποίησης	Πράσινες υποδομές
17	Έλλειψη χώρων στάθμευσης	Περιβαλλοντική	Βελτίωση της οδικής εξυπηρέτησης	Αξιοποίηση και ανάδειξη μέσα από διαμόρφωση ανοιχτών χώρων και ανάπτυξη δραστηριοτήτων αναψυχής	Κυκλοφοριακές παρεμβάσεις και υποδομές προσβασιμότητας και στάθμευσης
18	Κυκλοφοριακά προβλήματα στο κέντρο της πόλης	Περιβαλλοντική	Βιώσιμη αστική κινητικότητα	Αξιοποίηση και ανάδειξη μέσα από διαμόρφωση ανοιχτών χώρων και ανάπτυξη δραστηριοτήτων αναψυχής	Κυκλοφοριακές παρεμβάσεις και υποδομές προσβασιμότητας και στάθμευσης
19	Υστέρηση ενεργειακής απόδοσης υποδομών	Κλιματική	Εξοικονόμηση ενέργειας στις κτιριακές εγκαταστάσεις και στους κοινόχρηστους χώρους	Εκπόνηση και υλοποίηση σχετικού στοχευμένου προγράμματος δράσης	Εξοικονόμηση ενέργειας
20	Χαμηλή ενεργειακή συνείδηση των πολιτών	Κλιματική	Ορθολογική χρήση της ενέργειας και περιορισμός της ενεργειακής κατανάλωσης	Περαιτέρω ενδυνάμωση της οικολογικής συνείδησης και της περιβαλλοντικής ευαισθητοποίησης	Εξοικονόμηση ενέργειας

Συνοπτικά το περιεχόμενο των ενδεικτικών δράσεων των αντίστοιχων ομάδων ανά Άξονα Προτεραιότητας παρουσιάζεται στη συνέχεια, ενώ η αναλυτική περιγραφή γίνεται στο ΠΑΡΑΡΤΗΜΑ.

**Άξονας Προτεραιότητας 1 ΕΣΣΒΑΑ: Ενίσχυση της ανταγωνιστικότητας της τοπικής Οικονομίας και της Επιχειρηματικότητας**

**Ομάδα Δράσεων 1.1.: Στήριξη της επιχειρηματικότητας**

Ενδεικτικές Δράσεις:

**1.1.1 Ενίσχυση Μικρομεσαίων Επιχειρήσεων**

- Υποστήριξη δημιουργίας νέων επιχειρήσεων
- Εκσυγχρονισμός και αναβάθμιση των υπαρχουσών επιχειρήσεων
- Ανάπτυξη νεοσύστατων επιχειρήσεων
- Ενίσχυση της δικτύωσης σε στοχευμένους τομείς (φεστιβάλ, εκδηλώσεις, εκθέσεις, επιχειρηματικές αποστολές)
- Αξιοποίηση της δυναμικότητας των τομέων τουρισμού (π.χ. ειδικές μορφές τουρισμού) και πολιτισμού (π.χ. δημιουργικές βιομηχανίες)

**1.1.2 Ενεργοποίηση της ζώνης παραγωγικών δραστηριοτήτων του ΒΙΟΠΑ Πτολεμαΐδας**

- Δημιουργία θερμοκοιτίδων επιχειρήσεων

**1.1.3 Δημιουργία Πολυχώρου Εκδηλώσεων**

- Κόμβος Νότιας Εισόδου Πτολεμαΐδας

**Άξονας Προτεραιότητας 2 ΕΣΣΒΑΑ: Προώθηση της απασχόλησης, της κοινωνικής ένταξης και των ίσων ευκαιριών**

**Ομάδα Δράσεων 2.1: Ενδυνάμωση ικανοτήτων ανθρώπινου δυναμικού**

Ενδεικτικές Δράσεις:

**2.1.1. Προώθηση ανέργων στην απασχόληση**

- Στοχευμένα προγράμματα πιστοποιημένης κατάρτισης, συμβουλευτικής, εκπαίδευσης, δικτύωσης και προώθησης στην απασχόληση / αυτοαπασχόληση

**Ομάδα Δράσεων 2.2: Υποδομές κοινωνικής ένταξης**

Ενδεικτικές Δράσεις:

**2.2.1. Δημιουργία Κέντρου Δημιουργικής Απασχόλησης Παιδιών**

**2.2.2. Δημιουργία χώρου παρασκευής συσσιτίου, κοινωνικού ιατρείου - παντοπωλείου και στέγης φιλοξενίας απόρων και αστέγων καθώς και Γραφείου Εθελοντισμού**

**2.2.3. Υποδομές προσβασιμότητας ΑμεΑ**

- Κτιριακές υποδομές σε εξωτερικούς χώρους και υπηρεσίες του δημόσιου τομέα

**Ομάδα Δράσεων 2.3: Υπηρεσίες ενίσχυσης της κοινωνικής συνοχής**

Ενδεικτικές Δράσεις:

**2.3.1. Ολοκληρωμένο πρόγραμμα προώθησης στην απασχόληση ΑμΕΑ**

- Ενέργειες πιστοποιημένης κατάρτισης, συμβουλευτικής, εκπαίδευσης και δικτύωσης για την (επαν)ένταξή τους στην αγορά εργασίας

**2.3.2. Ολοκληρωμένο πρόγραμμα προώθησης στην απασχόληση ΡΟΜΑ**

- Ενέργειες πιστοποιημένης κατάρτισης, συμβουλευτικής, εκπαίδευσης και δικτύωσης για την (επαν)ένταξή τους στην αγορά εργασίας

**Ομάδα Δράσεων 2.4: Στήριξη Ευπαθών Ομάδων πληθυσμού**

Ενδεικτικές Δράσεις:

**2.4.1. Ενίσχυση κοινωνικών επιχειρήσεων**

**Άξονας Προτεραιότητας 3 ΕΣΣΒΑΑ: Βελτίωση του Περιβάλλοντος και της Ποιότητας ζωής**

**Ομάδα Δράσεων 3.1: Εξοικονόμηση ενέργειας**

Ενδεικτικές Δράσεις:

**3.1.1. Βιοκλιματικός φωτισμός και σχεδιασμός σε κοινόχρηστους χώρους**

**3.1.2. Βιοκλιματική αναβάθμιση χώρου Λαϊκής Αγοράς – Περιοχή Πολύκεντρου**

**Ομάδα Δράσεων 3.2: Αναπλάσεις χώρων και κτιρίων**

Ενδεικτικές Δράσεις:

**3.2.1. Αναπλάσεις πλατειών – οδών – ανοιχτών χώρων**

- Κεντρική Πλατεία (από Ι. Χρηστίδη έως Β. Κων/νου και από Παυλίδη – Αδαμοπούλου μέχρι Πεζόδρομο ΟΤΕ)
- Περιοχή Παλιού πάρκου – Βιβλιοθήκης
- Περιοχή Πάρκου Εκτάκτων Αναγκών (Αγροκήπιο)

**3.2.2. Οδηγός αισθητικής αναβάθμισης κτιρίων περιοχής παρέμβασης**

**Ομάδα Δράσεων 3.3: Πράσινες υποδομές**

Ενδεικτικές Δράσεις:

**3.3.1. Δημιουργία χώρων πρασίνου (βοτανικό πάρκο) και παιχνιδότοπων στο πάρκο εκτάκτων αναγκών**

**3.3.2. Κατασκευή/ Επέκταση/ Αναβάθμιση ποδηλατικού δικτύου με σκοπό τη δημιουργία ενός ενιαίου λειτουργικού δικτύου και δημιουργία ποδηλατοστασιών**

**Ομάδα Δράσεων 3.4: Ανάδειξη πολιτιστικών πόρων**

Ενδεικτικές Δράσεις:

**3.4.1. Παρεμβάσεις σε πολιτιστικούς χώρους**

- Πνευματικό κέντρο

**3.4.2. Ενεργοποίηση της μουσειακής – εκπαιδευτικής ζώνης του ΒΙΟΠΑ Πτολεμαΐδας**

- Δημιουργία Μουσείου Βιομηχανικής κληρονομιάς

**Ομάδα Δράσεων 3.5: Κυκλοφοριακές παρεμβάσεις και υποδομές προσβασιμότητας και στάθμευσης**

Ενδεικτικές Δράσεις:

### 3.5.1. Δημιουργία χώρων στάθμευσης

- Υπόγειος χώρος λαϊκής αγοράς

### 3.5.2. Αναβάθμιση αστικού οδικού δικτύου περιοχής παρέμβασης

**Άξονας Προτεραιότητας 4 ΕΣΣΒΑΑ:** *Ανάπτυξη και αναβάθμιση των εργαλείων και εφαρμογών των Τεχνολογιών Πληροφορικής και Επικοινωνιών*

**Ομάδα Δράσεων 4.1: Αξιοποίηση ΤΠΕ για την προβολή της ιστορίας και των δραστηριοτήτων της πόλης και για την παροχή υπηρεσιών προς τους πολίτες**

*Ενδεικτικές Δράσεις:*

#### 4.1.1. Ανάπτυξη υπηρεσιών "έξυπνης πόλης"

- Δημιουργία Open Mall
- Ολοκληρωμένο σύστημα αυτόματης πλοήγησης και ξενάγησης
- Διαμόρφωση και ενίσχυση ταυτότητας προορισμού

#### 4.1.2. Ανάπτυξη ψηφιακού περιεχομένου για υποστήριξη δράσεων με έμφαση στον πολιτισμό και στον τουρισμό

- Δράσεις προώθησης Αθλητικού-Εκπαιδευτικού –Βιομηχανικού τουρισμού
- Δημιουργία ψηφιακού «ιστορικού λευκώματος» του Δήμου Εορδαίας και διαδραστικού χάρτη
- Έξυπνες εφαρμογές προβολής πολιτιστικών προϊόντων σε βιβλιοθήκες και σύγχρονες υποδομές πολιτισμού

#### 4.1.3. Βελτίωση υπηρεσιών μέσω συστημάτων και γενικά ΤΠΕ στις δομές υγείας και πρόνοιας του δήμου

- e-βοήθεια στο σπίτι
- Σύστημα τηλεπρόνοιας στα πλαίσια της προληπτικής ιατρικής των ΚΕΠ Υγείας

**Ομάδα Δράσεων 4.2: Εξυπηρέτηση του πολίτη με χρήση ΤΠΕ**

*Ενδεικτικές Δράσεις:*

#### 4.2.1. Ολοκληρωμένο σύστημα υποβολής αιτημάτων/υποδείξεων/εξυπηρετήσεων

- Σύστημα Παροχής Ηλεκτρονικών υπηρεσιών σε όλα τα επίπεδα (1-4) με ανασχεδιασμό των διαδικασιών (αναγκαίες φόρμες αιτήσεων, δυνατότητα ηλεκτρονικής συμπλήρωσης και υποβολής φορμών με δυνατότητα ταυτοποίησης – αυθεντικοποίησης ,δυνατότητα πλήρους ηλεκτρονικής ολοκλήρωσης της συναλλαγής μέχρι και ηλεκτρονικής απάντησης , ηλεκτρονικές πληρωμές σ όλο το εύρος)
- Ηλεκτρονικό σύστημα υποβολής παραπόνων-καταγγελιών

#### 4.2.2. Υπηρεσίες και εφαρμογές ηλεκτρονικής διακυβέρνησης

- Δημιουργία ηλεκτρονικής πλατφόρμας για το δομημένο δημοκρατικό διάλογο, την ενίσχυση της νεανικής επιχειρηματικότητας και καινοτομίας (e-dialogos)

- Δημοτικό Ασύρματο Δίκτυο
- Ηλεκτρονικός οδηγός ενημέρωσης για τη χρήση των ηλεκτρονικών υπηρεσιών
- Κατασκευή ψηφιακής πλατφόρμας
- Κατασκευή εφαρμογής για κινητά τηλέφωνα
- RSS-feeds/Newsletter, εφαρμογή ροής ειδήσεων για στιγμιαία και συνεχή ενημέρωση πχ μιας απόφασης του Δήμου (ως μήνυμα στο κινητό)

**Ομάδα Δράσεων 4.3: Ψηφιακή εκπαίδευση**

Ενδεικτικές Δράσεις:

**4.3.1. Δημιουργία και εξοπλισμός Κέντρου Ψηφιακής Δημιουργίας Ρομποτικής και Ανοιχτών Τεχνολογιών**

- Εκπαιδευτική ρομποτική
- Αρχιτεκτονική με LEGO- υποδομές

**4.3.2. Παροχή πληροφορικής παιδείας σε θέματα τεχνολογιών**

- Πλατφόρμα σύγχρονης τηλεκαίτευσης (e-learning)
- Τηλεκατάρτιση

- της συμπληρωματικότητας με άλλες δράσεις του ΕΣΣΒΑΑ ή ήδη υλοποιημένες από το 2000-2015 ή δράσεις που χρηματοδοτούνται από άλλες πηγές χρηματοδότησης,

Το ΕΣΣΒΑΑ λειτουργεί συμπληρωματικά και με άλλες δράσεις και έργα που υλοποιήθηκαν, κύρια αναφορικά με αναπλάσεις στην περιοχή παρέμβασης, όπως απεικονίζεται στον Πίνακα που ακολουθεί:

**Πίνακας 4.3 Συναφή έργα και δράσεις που υλοποιήθηκαν, υλοποιούνται ή σχεδιάζονται και αφορούν άμεσα ή έμμεσα την περιοχή παρέμβασης**

A/A	Τίτλος	Π/Υ (€)	Πηγή Χρηματοδότησης	Ζώνη Περιοχής αναφοράς	Κατάσταση έργου	Χρονοδιάγραμμα υλοποίησης
1	ΣΥΜΜΕΤΟΧΗ ΣΤΗΝ ΥΛΟΠΟΙΗΣΗ ΤΟΥ ΕΡΓΟΥ ΤΟΥ ΔΗΜΟΥ ΣΤΑ ΠΛΑΙΣΙΑ ΤΗΣ ΑΝΑΠΤΥΞΙΑΚΗΣ ΣΥΜΠΡΑΞΗΣ "45 ΣΥΝ ΠΡΑΤΤΩ" ΜΕ ΤΙΤΛΟ ΠΡΟΟΠΤΙΚΗ ΑΠΑΣΧΟΛΗΣΗΣ ΚΑΙ ΕΠΙΧΕΙΡΗΜΑΤΙΚΟΤΗΤΑΣ ΓΙΑ ΑΝΕΡΓΟΥΣ ΑΝΩ ΤΩΝ 45 ΕΤΩΝ	11.000,00	ΕΣΠΑ	3	4	Ολοκληρώθηκε
2	ΑΝΑΠΛΑΣΗ ΟΔΩΝ ΒΟΡΕΙΟΥ ΗΠΕΙΡΟΥ, ΕΠΙΒΑΤΩΝ ΚΑΙ ΤΜΗΜΑΤΟΣ ΙΩΑΝΝ.ΧΡΗΣΤΙΔΗ	2.300.000,00	ΕΣΠΑ	1,2	4	Ολοκληρώθηκε
3	ΑΝΑΠΛΑΣΗ ΤΜΗΜΑΤΩΝ ΤΩΝ ΟΔΩΝ ΔΗΜΟΚΡΑΤΙΑΣ, Β.ΚΩΝ/ΝΟΥ ΚΛΠ	2.020.000,00	ΕΣΠΑ	1,2	4	Ολοκληρώθηκε
4	ΑΝΑΠΛΑΣΗ ΒΟΡΕΙΑΣ ΕΙΣΟΔΟΥ ΠΤΟΛ/ΔΑΣ(ΥΠΟΕΡΓΟ 1)	3.300.000,00	ΕΣΠΑ	2	4	Ολοκληρώθηκε
5	ΑΝΑΠΛΑΣΗ ΝΟΤΙΑΣ ΕΙΣΟΔΟΥ ΠΟΛΕΩΣ ΠΤΟΛΕΜΑΙΔΑΣ:ΑΝΑΠΛΑΣΗ	5.200.000,00	ΕΣΠΑ	1	3	Σεπτέμβριος

ΕΣΣΒΑΑ Δήμου Εορδαίας «Εδώ ζούμε ... Καλύτερα»

A/A	Τίτλος	Π/Υ (€)	Πηγή Χρηματοδότησης	Ζώνη Περιοχής αναφοράς	Κατάσταση έργου	Χρονοδιάγραμμα υλοποίησης
	25ΗΣ ΜΑΡΤΙΟΥ (ΥΠΟΕΡΓΟ 1)					2017
6	ΑΝΑΠΛΑΣΗ ΟΔΟΥ ΑΝΑΝΙΑ ΝΙΚΟΛΑΙΔΗ	1.108.739,14	ΕΑΠ	1,2	4	Ολοκληρώθηκε
7	ΑΙΣΘΗΤΙΚΗ ΑΝΑΒΑΘΜΙΣΗ ΔΙΚΤΥΩΝ ΔΙΑΝΟΜΗΣ ΗΛΕΚΤΡ ΕΝΕΡΓΕΙΑΣ ΣΤΗΝ ΟΔ.ΑΝ.ΝΙΚΟΛΑΙΔΗ ΚΑΙ ΔΙΟΙΚΗΤΗΡΙΟΥ ΚΑΙ ΠΑΡΟΔΟΥΣ	758.059,34	ΕΑΠ	1,2	4	Ολοκληρώθηκε
8	ΚΑΤΑΣΚΕΥΗ ΚΟΜΒΟΥ ΜΑΡΤΙΟΥ-ΕΛ.ΒΕΝΙΖΕΛΟΥ	395.400,00	ΕΑΠ	2	4	Ολοκληρώθηκε
9	ΔΙΑΜΟΡΦΩΣΗ ΕΣΩΤΕΡΙΚΟΥ ΧΩΡΟΥ ΜΟΥΣΕΙΟΥ	267.000,00	ΕΠΑΔΥΜ	2	4	Ολοκληρώθηκε
10	ΕΡΓΑΣΙΕΣ ΣΥΝΤΗΡΗΣΗΣ ΠΕΖΟΔΡΟΜΙΩΝ ΚΑΙ ΤΟΠΟΘΕΤΗΣΗΣ ΣΧΑΡΩΝ ΔΕΝΔΡΩΝ ΣΤΟΝ ΚΕΝΤΡΙΚΟ ΔΡΟΜΟ ΤΗΣ ΠΟΛΗΣ	12.121,65	ΙΔΙΟΙ ΠΟΡΟΙ	1,2	1	Οκτώβριος 2017
11	ΕΡΓΑΣΙΕΣ ΚΑΤΑΣΚΕΥΗΣ ΣΥΝΘΕΣΗΣ ΤΟΠΟΘΕΤΗΣΗΣ ΦΩΤΙΣΤΙΚΩΝ ΣΩΜΑΤΩΝ	4.673,16	ΙΔΙΟΙ ΠΟΡΟΙ	1,2	1	Νοέμβριος 2017
12	ΥΛΟΠΟΙΗΣΗ ΔΡΑΣΕΩΝ ΚΟΙΝ. ΧΑΡΑΚΤΗΡΑ, ΚΟΙΝΩΝ. ΠΡΟΝΟΙΑΣ ΚΑΙ ΣΤΗΡΙΞΗΣ ΕΥΠΑΘΩΝ ΟΜΑΔΩΝ-ΑΤΟΜΩΝ ΜΕ ΑΝΑΠΗΡΙΑ ΣΤΗΝ ΠΕ ΚΟΖΑΝΗΣ	30.000,00	ΕΑΠ	1,2	4	Δεκέμβριος 2017
13	ΥΠΟΣΤΗΡΙΞΗ , ΑΝΑΔΕΙΞΗ ΚΑΙ ΠΡΟΒΟΛΗ ΕΠΙΧΕΙΡΗΣΕΩΝ, ΠΡΟΙΟΝΤΩΝ ΚΑΙ ΕΠΕΝΔΥΤΙΚΩΝ ΕΥΚΑΙΡΙΩΝ ΔΗΜΟΥ ΠΤΟΛΕΜΑΙΔΑΣ	59.319,31	ΕΑΠ	1	1	2019
14	ΣΤΗΡΙΞΗ ΔΟΜΩΝ ΚΑΙ ΥΠΟΔΟΜΩΝ ΕΡΕΥΝΑΣ ΚΑΙ ΕΚΠΑΙΔΕΥΣΗ	453.393,77	ΕΑΠ	1	1	2019
15	ΣΤΗΡΙΞΗ ΠΟΛΙΤΙΣΤΙΚΩΝ ΘΕΣΜΩΝ	47.028,37	ΕΑΠ	1	1	2019
16	ΣΥΝΤΗΡΗΣΗ ΕΣΩΤΕΡΙΚΗΣ ΟΔΟΠΟΙΙΑΣ ΔΗΜΟΥ ΕΟΡΔΑΙΑΣ	300.000,00	ΕΑΠ	1,2	3	Σεπτέμβριος 2017
17	ΣΥΝΤΗΡΗΣΗ-ΕΚΣΥΓΧΡΟΝΙΣΜΟΣ ΠΑΙΔΙΚΩΝ ΧΑΡΩΝ ΔΗΜΟΥ ΕΟΡΔΑΙΑΣ	200.000,00	ΕΑΠ	1,2	1	2018
18	ΣΥΝΤΗΡΗΣΗ ΠΕΖΟΔΡΟΜΙΩΝ ΔΗΜΟΥ ΕΟΡΔΑΙΑΣ	150.000,00	ΕΑΠ	1,2	1	2018
19	ΣΥΝΤΗΡΗΣΗ ΠΑΡΚΩΝ ΔΗΜΟΥ ΕΟΡΔΑΙΑΣ	200.000,00	ΕΑΠ	1,2	1	2018
20	ΔΙΑΜΟΡΦΩΣΗ-ΕΚΣΥΓΧΡΟΝΙΣΜΟΣ ΧΩΡΟΥ ΛΑΙΚΗΣ ΑΓΟΡΑΣ	300.000,00	ΕΑΠ	1	1	2018
21	ΚΥΚΛΟΦΟΡΙΑΚΗ ΜΕΛΕΤΗ ΓΙΑ ΤΗ ΒΕΛΤΙΩΣΗ ΤΗΣ ΚΥΚΛΟΦΟΡΙΑΣ ΚΑΙ ΤΗΝ ΟΡΓΑΝΩΣΗ ΤΗΣ ΣΤΑΘΜΕΥΣΗΣ ΣΤΗΝ ΠΤΟΛΕΜΑΪΔΑ	54.650,00	ΣΑΤΑ	3	3	Δεκέμβριος 2017
22	ΒΕΛΤΙΩΣΗ-ΣΥΜΠΛΗΡΩΣΗ ΗΛΕΚΤΡΟΦΩΤΙΣΜΟΥ ΚΕΝΤΡΙΚΗΣ	100.000,00	ΙΔΙΟΙ ΠΟΡΟΙ -	1	1	Δεκέμβριος 2017

ΕΣΣΒΑΑ Δήμου Εορδαίας «Εδώ ζούμε ... Καλύτερα»

A/A	Τίτλος	Π/Υ (€)	Πηγή Χρηματοδότησης	Ζώνη Περιοχής αναφοράς	Κατάσταση έργου	Χρονοδιάγραμμα υλοποίησης
	ΠΕΡΙΟΧΗΣ ΤΗΣ ΠΟΛΗΣ		ΣΑΤΑ			
23	ΑΝΑΠΛΑΣΗ ΚΤΙΡΙΟΥ ΚΑΙ ΠΕΡΙΒΑΛΛΟΝΤΑ ΧΩΡΟΥ ΓΙΑ ΤΗΝ ΚΑΤΑΣΚΕΥΗ ΜΟΥΣΕΙΟΥ ΕΝΕΡΓΕΙΑΣ ΚΑΙ ΛΙΓΝΙΤΗ ΣΤΟ ΚΤΙΡΙΟ 157 ΤΗΣ ΠΡΩΗΝ ΑΕΒΑΛ	3.350.000,00	Π.Τ.Α.	1	1	2019
24	ΚΕΝΤΡΟ ΚΟΙΝΟΤΗΤΑΣ	150.000,00	ΙΔΙΟΙ ΠΟΡΟΙ - ΕΣΠΑ	1	4	Σεπτέμβριος 2017
25	ΚΕΝΤΡΟ ΗΜΕΡΗΣΙΑΣ ΦΡΟΝΤΙΔΑΣ ΗΛΙΚΙΩΜΕΝΩΝ ΔΗΜΟΥ ΕΟΡΔΑΙΑΣ	243.360,00	ΕΣΠΑ	1	3	Ιούνιος 2019
26	ΤΟΠΙΚΟ ΔΗΜΟΤΙΚΟ ΣΧΕΔΙΟ ΔΙΑΧΕΙΡΙΣΗΣ ΑΠΟΡΡΙΜΜΑΤΩΝ (ΤΟΣΔΑ) Δ. ΕΟΡΔΑΙΑΣ (ΔΗΜΙΟΥΡΓΙΑ ΠΡΑΣΙΝΟΥ ΣΗΜΕΙΟΥ ΣΤΗΝ ΠΟΛΗ ΤΗΣ ΠΤΟΛΕΜΑΙΔΑΣ, ΣΥΛΛΟΓΗ ΑΠΟΒΛΗΤΩΝ ΠΡΟΣ ΑΝΑΚΥΚΛΩΣΗ – ΥΛΙΚΩΝ ΠΡΟΣ ΕΠΑΝΑΧΡΗΣΙΜΟΠΟΙΗΣΗ ΚΑΙ ΑΠΟΒΛΗΤΩΝ ΠΡΟΣ ΕΙΔΙΚΗ ΔΙΑΧΕΙΡΙΣΗ, ΕΓΚΑΤΑΣΤΑΣΕΙΣ ΚΑΙ ΣΥΣΤΗΜΑΤΑ ΔΙΑΛΟΓΗΣ, ΑΝΑΚΥΚΛΩΣΗΣ ΚΑΙ ΣΥΛΛΟΓΗΣ ΑΠΟΡΡΙΜΜΑΤΩΝ, ΔΡΑΣΕΙΣ ΕΝΗΜΕΡΩΣΗΣ, ΠΛΗΡΟΦΟΡΗΣΗΣ ΚΑΙ ΠΕΡΙΒΑΛΛΟΝΤΙΚΗΣ ΕΥΑΙΣΘΗΤΟΠΟΙΗΣΗΣ ΤΩΝ ΠΟΛΙΤΩΝ)	30.000,00 / κατ' έτος (ίδιοι πόροι)	ΙΔΙΟΙ ΠΟΡΟΙ / ΤΑΜΕΙΟ ΣΥΝΟΧΗΣ	1,2	3	-
27	ΠΡΟΓΡΑΜΜΑ «ΒΟΗΘΕΙΑ ΣΤΟ ΣΠΙΤΙ»	258.937,81	ΕΣΠΑ	1,2	3	Δεκέμβριος 2019

Περιοχή αναφοράς

1. Συγκεκριμένο σημείο εντός της περιοχής ΕΣΣΒΑΑ
2. Συγκεκριμένο σημείο εντός της περιοχής ΕΣΣΒΑΑ
3. Χωρίς χωρική αναφορά (π.χ. άυλες δράσεις που εντάσσονται στη φιλοσοφία και στους στόχους του ΕΣΣΒΑΑ)

Κατάσταση έργου

1. Φάση σχεδιασμού – μελέτης
2. Ένταση σε χρηματοδοτικό πλαίσιο
3. Φάση υλοποίησης
4. Ολοκληρωμένο έργο

- ο του επιπέδου ωριμότητας των προτεινόμενων δράσεων και της διασφάλισης της ολοκλήρωσης αυτών μέσα στα προβλεπόμενα χρονικά όρια,



Το επίπεδο ωριμότητας των προτεινόμενων δράσεων και ειδικότερα η διασφάλιση της ολοκλήρωσής τους μέσα στα προβλεπόμενα χρονικά όρια του ΕΣΣΒΑΑ αφορά κύρια τις τεχνικού – κατασκευαστικού τύπου παρεμβάσεις, για τις οποίες απαιτούνται μελέτες και σχετικές αδειοδοτήσεις, καθώς και τις δράσεις που θα υλοποιηθούν μέσω του Ταμείου Αστικής Ανάπτυξης για τις οποίες απαιτούνται μελέτες σκοπιμότητας και βιωσιμότητας και ακολούθως διαδικασίες σύναψης δανείων. Ειδικά για τις παρεμβάσεις των αναπλάσεων σημαντικός παράγοντας στην ωριμότητα υλοποίησης των σχετικών μελετών είναι η κυκλοφοριακή μελέτη που ήδη έχει προκηρυχθεί από τον Δ. Εορδαίας και αναμένεται να έχει ολοκληρωθεί εντός του 2018.

Συνοπτικά οι συσχέτιση μεταξύ Δράσεων και αναγκών / επιπέδου ωριμότητας απεικονίζεται στον ακόλουθο Πίνακα:

**Πίνακας 4.4 Συσχέτιση των Δράσεων του ΕΣΣΒΑΑ με ανάγκες / επίπεδο ωριμότητας**

Ενδεικτική Δράση	Ανάγκη / Επίπεδο ωριμότητας
Ενεργοποίηση της ζώνης παραγωγικών δραστηριοτήτων του ΒΙΟΠΑ Πτολεμαΐδας	Εκπόνηση μελέτης εκτιμώμενου κόστους 20.000 €
Δημιουργία Πολυχώρου Εκδηλώσεων	Υποβολή φακέλου JESSICA (εκπόνηση μελέτης βιωσιμότητας για φάκελο έργων εκτιμώμενου κόστους 20.000 € καθώς τεχνικών μελετών εκτιμώμενου κόστους 330.000 €).
Δημιουργία κέντρου δημιουργικής απασχόλησης παιδιών	Εκπόνηση μελέτης εκτιμώμενου κόστους 5.000 €
Δημιουργία χώρου παρασκευής συσιτίου, κοινωνικού ιατρείου - παντοπωλείου και στέγης φιλοξενίας απόρων και αστέγων καθώς και Γραφείου εθελοντισμού	Εκπόνηση μελέτης εκτιμώμενου κόστους 5.000 €
Υποδομές προσβασιμότητας ΑμεΑ	Εκπόνηση μελετών εκτιμώμενου κόστους 30.000 €
Βιοκλιματικός φωτισμός και σχεδιασμός σε κοινόχρηστους χώρους	Εκπόνηση μελέτης εκτιμώμενου κόστους 30.000 €
Βιοκλιματική αναβάθμιση χώρου Λαϊκής Αγοράς – Περιοχή Πολύκεντρου	Υπάρχει μελέτη
Αναπλάσεις πλατειών – οδών – ανοιχτών χώρων	Εκπόνηση μελετών εκτιμώμενου κόστους 200.000 €
Δημιουργία χώρων πρασίνου (βοτανικό πάρκο) και παιχνιδότοπων στο πάρκο εκτάκτων αναγκών	Εκπόνηση μελετών για φάκελο έργων εκτιμώμενου κόστους 20.000 €
Κατασκευή/ Επέκταση/ Αναβάθμιση ποδηλατικού δικτύου με σκοπό τη δημιουργία ενός ενιαίου λειτουργικού δικτύου και δημιουργία ποδηλατοστασίων	
Παρεμβάσεις σε πολιτιστικούς χώρους	Εκπόνηση μελετών εκτιμώμενου κόστους 10.000 €
Ενεργοποίηση της μουσειακής – εκπαιδευτικής ζώνης του ΒΙΟΠΑ Πτολεμαΐδας	Υποβολή φακέλου JESSICA (εκπόνηση μελέτης βιωσιμότητας για τον φάκελο έργων εκτιμώμενου κόστους 20.000 € και εκπόνηση τεχνικών μελετών εκτιμώμενου κόστους 280.000 €)
Δημιουργία στεγασμένων χώρων στάθμευσης	Υποβολή φακέλου JESSICA (εκπόνηση μελέτης βιωσιμότητας για φάκελο έργων εκτιμώμενου

Ενδεικτική Δράση	Ανάγκη / Επίπεδο ωριμότητας
	κόστους 20.000 € και εκπόνηση μελέτης εφαρμογής εκτιμώμενου κόστους 80.000 €)
Αναβάθμιση αστικού οδικού δικτύου περιοχής παρέμβασης	Αναβαθμίσεις οδών σε συνδυασμό με νέα κυκλοφοριακή μελέτη (εκπόνηση μελετών εκτιμώμενου κόστους 175.000 €)

ο *της τυχόν αλληλουχίας υλοποίησης μεταξύ συναφών δράσεων.*

Γενικά η αλληλουχία υλοποίησης μεταξύ συναφών δράσεων του ΕΣΣΒΑΑ σχετίζεται σε μεγάλο βαθμό με την ωριμότητά τους, όπως περιγράφηκαν στην προηγούμενη παράγραφο, ενώ αποτυπώνεται και στον χρονοπρογραμματισμό που παρατίθεται στη συνέχεια. Παράλληλα η αλληλουχία υλοποίησης αναζητείται μεταξύ των δράσεων του ίδιου Άξονα Παρέμβασης.

**Στον Άξονα 1 «Ενίσχυση της ανταγωνιστικότητας της τοπικής οικονομίας και της επιχειρηματικότητας»** η Ομάδα Δράσεων «Στήριξη της επιχειρηματικότητας» περιλαμβάνει συναφείς ενδεικτικές δράσεις οι οποίες δεν δεσμεύονται ούτε και προσδιορίζονται με όρους αλληλουχίας υλοποίησης.

**Στον Άξονα 2 «Προώθηση της απασχόλησης, της κοινωνικής ένταξης και των ίσων ευκαιριών»**, η Ομάδα Δράσεων «Ενδυνάμωση ικανοτήτων ανθρώπινου δυναμικού» σχετίζεται και με την «Στήριξη της επιχειρηματικότητας» του Άξονα 1, οπότε και θα πρέπει να προηγηθεί η υλοποίησή της. Επίσης σχετίζεται και με την Ομάδα Δράσεων «Στήριξη ευπαθών ομάδων πληθυσμού», χωρίς όμως να τίθεται θέμα αλληλουχίας υλοποίησης, κάτι που δεν συμβαίνει ούτε και με τις άλλες Ομάδες Δράσεων του συγκεκριμένου Άξονα («Υποδομές κοινωνικής ένταξης» και «Υπηρεσίες ενίσχυσης της κοινωνικής συνοχής»).

**Στον Άξονα 3 «Βελτίωση του περιβάλλοντος και της ποιότητας ζωής»** η Ομάδα Δράσεων «Αναπλάσεις χώρων και κτιρίων» βρίσκεται σε αλληλουχία υλοποίησης με τις «Κυκλοφοριακές παρεμβάσεις και υποδομές προσβασιμότητας και στάθμευσης», οι οποίες θα προσδιοριστούν από την κυκλοφοριακή μελέτη που θα προηγηθεί και θα υλοποιηθούν παράλληλα ή μετά (κατά περίπτωση) από τις Αναπλάσεις, όπως και με την Ομάδα Δράσεων «Πράσινες υποδομές» αντίστοιχα. Οι Ομάδες Δράσεων «Εξοικονόμηση ενέργειας», «Διαχείριση απορριμμάτων» και «Περιβαλλοντική ευαισθητοποίηση πολιτών» βρίσκονται σε συνάφεια αλλά όχι σε αλληλουχία υλοποίησης, κάτι που επίσης δεν ισχύει για την «Ανάδειξη πολιτιστικών πόρων».

Τέλος **στον Άξονα 4 «Ανάπτυξη και αναβάθμιση των εργαλείων και εφαρμογών των Τεχνολογιών Πληροφορικής και Επικοινωνιών»** οι Ομάδες Δράσεων «Αξιοποίηση ΤΠΕ για την προβολή της ιστορίας και των δραστηριοτήτων της πόλης και για την παροχή υπηρεσιών προς τους πολίτες» και «Εξυπηρέτηση του πολίτη με χρήση ΤΠΕ» βρίσκονται σε συνάφεια αλλά όχι σε αλληλουχία υλοποίησης, κάτι που επίσης δεν ισχύει για την «Ψηφιακή εκπαίδευση».



**5. ΣΥΜΠΛΗΡΩΜΑΤΙΚΟΤΗΤΑ ΚΑΙ ΣΥΝΕΡΓΕΙΑ ΤΟΥ ΕΣΣΒΑΑ ΜΕ ΤΟ ΕΠ ΠΔΜ 2014-2020 ΚΑΙ ΑΛΛΑ ΑΝΑΠΤΥΞΙΑΚΑ ΠΡΟΓΡΑΜΜΑΤΑ**
**5.1. Συμπληρωματικότητα και συνέργεια προτεινόμενου ΕΣΣΒΑΑ με το ΕΠ ΠΔΜ 2014-2020 και άλλα αναπτυξιακά σχέδια/κείμενα αναφοράς**

Το ΕΣΣΒΑΑ λειτουργεί συμπληρωματικά και με άλλες δράσεις και έργα που υλοποιήθηκαν, κύρια αναφορικά με αναπλάσεις στην περιοχή παρέμβασης, όπως απεικονίζεται στον Πίνακα που ακολουθεί:

**Πίνακας 5.1 - Συνάφεια Δράσεων του προτεινόμενου ΕΣΣΒΑΑ με άλλα Προγράμματα**

Ειδικός Στόχος ΕΣΣΒΑΑ	Συνάφεια με άλλες Δράσεις του ΕΠ ΠΔΜ 2014-2020	Συνάφεια με Δράσεις RIS3	Συνάφεια με Δράσεις ΠεΣΚΕ ΠΔΜ	Συνάφεια με Δράσεις άλλων Προγραμμάτων
<b>Άξονας Προτεραιότητας 1: Ενίσχυση της ανταγωνιστικότητας της τοπικής οικονομίας και της επιχειρηματικότητας</b>				
Ανάπτυξη και προώθηση της επιχειρηματικότητας και της καινοτομίας	3.1.1.Β Δημιουργία θερμοκοιτίδας και στήριξη επιχειρήσεων θερμοκοιτίδας (incubator)	Ε.Π.3.1/ Ενδεικτική Δράση: Ενίσχυση επιχειρήσεων & συστάδων Ε.Π.3.1/ Ενδεικτική Δράση: Δημιουργία Θερμοκοιτίδων (Incubators)		Συνάφεια με Δράσεις που χρηματοδοτούνται από Ταμεία Αστικής Ανάπτυξης (JESSICA)
	3.1.1.Γ Δημιουργία δομών στήριξης ανταγωνιστικότητας, καινοτομίας και εξωστρέφειας επιχειρήσεων	Ε.Π.3.2/ Ενδεικτική Δράση: 3.2.1. Ενίσχυση δράσεων εξωστρέφειας και διασυννοριακής συνεργασίας επιχειρήσεων		
	3.1.1.Δ Δράσεις ενίσχυσης επιχειρήσεων για δημιουργία συνεργατικών σχημάτων (clusters) και δικτύων (networks) με έμφαση στους τομείς προτεραιότητας	Ε.Π.3.2/ Ενδεικτική Δράση: 3.2.3. Ενίσχυση επιχειρήσεων & συστάδων επιχειρήσεων με εξωστρεφή προσανατολισμό με έμφαση στα τοπικά προϊόντα και τις υπηρεσίες		
	3.2.Α Δράσεις ενίσχυσης επιχειρήσεων & συστάδων επιχειρήσεων με εξωστρεφή προσανατολισμό με έμφαση στα τοπικά προϊόντα και τις υπηρεσίες	Ε.Π.3.2/ Ενδεικτική Δράση: 3.2.3. Ενίσχυση επιχειρήσεων & συστάδων επιχειρήσεων με εξωστρεφή προσανατολισμό με έμφαση στα τοπικά προϊόντα και τις υπηρεσίες		
<b>Άξονας Προτεραιότητας 2: Προώθηση της απασχόλησης, της κοινωνικής ένταξης και των ίσων ευκαιριών</b>				
Υποστήριξη και ενίσχυση τοπικής ενεργητικής πολιτικής απασχόλησης	8.1.Α. Έξυπνη Εξειδίκευση και Απασχόληση. Δημιουργία μόνιμων θέσεων εργασίας μέσω ολοκληρωμένου πλέγματος δράσεων για την απασχόληση	Ε.Π.3.1: Προαγωγή της επιχειρηματικότητας, ιδίως με τη διευκόλυνση της οικονομικής αξιοποίησης νέων ιδεών και ενίσχυσης της δημιουργίας νέων επιχειρήσεων, μεταξύ άλλων και μέσω θερμοκοιτίδων επιχειρήσεων		
	8.1.Β. Δράσεις ενίσχυσης της καινοτομικής και επιχειρηματικής κουλτούρας			
	8.1.Γ Ενθάρρυνση της επιχειρηματικότητας και της αυτοαπασχόλησης (επικέντρωση σε τομείς όπου			

Ειδικός Στόχος ΕΣΣΒΑΑ	Συνάφεια με άλλες Δράσεις του ΕΠ ΠΔΜ 2014-2020	Συνάφεια με Δράσεις RIS3	Συνάφεια με Δράσεις ΠεΣΚΕ ΠΔΜ	Συνάφεια με Δράσεις άλλων Προγραμμάτων
	η περιφερειακή οικονομία διαθέτει συγκριτικά πλεονεκτήματα)			
Πρώθηση της κοινωνικής ένταξης	9.1.Γ. Ανάπτυξη και αναβάθμιση κοινωνικών υποδομών		Ε.Σ.4.1.Βελτίωση της πρόσβασης και χρήσης των τοπικών Υποδομών Κοινωνικής Φροντίδας, Υγείας και Πρόνοιας	
	10.2.Β. Κέντρα Δημιουργικής Απασχόλησης για παιδιά και εφήβους με νοητική υστέρηση ή/και αναπηρίες		Ε.Σ.2.1. Βελτίωση της Ποιότητας και της Πρόσβασης σε Δομές και Υπηρεσίες Κοινωνικής Φροντίδας και Υγείας και στις Ευπαθείς Πληθυσμιακές Ομάδες	
Υπηρεσίες ενίσχυσης της κοινωνικής συνοχής	10.2.Β. Κέντρα Δημιουργικής Απασχόλησης για παιδιά και εφήβους με νοητική υστέρηση ή/και αναπηρίες		Ε.Σ.2.1. Βελτίωση της Ποιότητας και της Πρόσβασης σε Δομές και Υπηρεσίες Κοινωνικής Φροντίδας και Υγείας και στις Ευπαθείς Πληθυσμιακές Ομάδες	
	10.2.Ε. Δικτύωση και κοινωνική εκπροσώπηση των ΑμεΑ			
	10.3.Β. Κοινωνική Φροντίδα και Προστασία			
Αύξηση της απασχόλησης των Ευπαθών Ομάδων	10.1.Γ. Ενίσχυση της επιχειρηματικότητας και της αυτοαπασχόλησης μέσω ολοκληρωμένων προγραμμάτων που εκτός της οικονομικής συνδρομής θα περιλαμβάνουν συμβουλευτική υποστήριξη και δομές επιχειρηματικής καθοδήγησης		Ε.Σ.3.1. Ενδυνάμωση και βελτίωση των ευκαιριών και δυνατοτήτων πρόσβασης των Ευπαθών Πληθυσμιακών Ομάδων (ιδίως των Ευάλωτων και των Ειδικών Ομάδων) στην αγορά εργασίας ή/και στην επιχειρηματικότητα	
	10.2.Ζ. Εξατομικευμένη επαγγελματική συμβουλευτική και κατάρτιση για την προώθηση στην αγορά εργασίας			

Ειδικός Στόχος ΕΣΣΒΑΑ	Συνάφεια με άλλες Δράσεις του ΕΠ ΠΔΜ 2014-2020	Συνάφεια με Δράσεις RIS3	Συνάφεια με Δράσεις ΠεΣΚΕ ΠΔΜ	Συνάφεια με Δράσεις άλλων Προγραμμάτων
	10.2.Η. Ευαισθητοποίηση και πληροφόρηση της κοινωνίας και των επιχειρήσεων για θέματα διακρίσεων και πρόσβασης στην αγορά εργασίας,			
	10.4.ΣΤ. Ενέργειες ευαισθητοποίησης περί την Κοινωνική Οικονομία και Επιχειρηματικότητα		Ε.Σ.3.2. Αύξηση της απασχόλησης των Ευπαθών Ομάδων σε Κοινωνικές Επιχειρήσεις	
<b>Άξονας Προτεραιότητας 3: Βελτίωση του περιβάλλοντος και της ποιότητας ζωής</b>				
Βελτίωση της ενεργειακής αποδοτικότητας των δημόσιων κτιρίων και κοινόχρηστων χώρων	4.1.Β Δράσεις βελτίωσης της ενεργειακής απόδοσης των δημοσίων κτιρίων	Ε.Π.4.1: Στήριξη της ενεργειακής απόδοσης, της έξυπνης διαχείρισης της ενέργειας και της χρήσης ανανεώσιμων πηγών ενέργειας στις δημόσιες υποδομές, συμπεριλαμβανομένων των δημοσίων κτηρίων, και στον τομέα της στέγασης		
	4.1.Γ Δράσεις ενημέρωσης και ευαισθητοποίησης πολιτών για την εξοικονόμηση ενέργειας και τις ΑΠΕ, καθώς επίσης και δράσεις δημιουργίας πληροφοριακών εργαλείων για την ανακαίνιση των κτιρίων			
Αισθητική αναβάθμιση και βελτίωση του οικιστικού περιβάλλοντος	6.4.Γ. Δράσεις περιβαλλοντικής αναβάθμισης - ανάκτησης του οικιστικού ιστού, προστασίας των ελεύθερων χώρων στα αστικά κέντρα με έμφαση στις υποβαθμισμένες περιοχές			
Πρώθηση και ενίσχυση πράσινων υποδομών	6.4.Γ. Δράσεις περιβαλλοντικής αναβάθμισης - ανάκτησης του οικιστικού ιστού, προστασίας των ελεύθερων χώρων στα αστικά κέντρα με έμφαση στις υποβαθμισμένες περιοχές			
	6.4.Δ. Δράσεις δημιουργίας δικτύων ποδηλατοδρόμων και διαδρομών περιπάτου			
	6.3Γ. Δράσεις ερμηνείας περιβάλλοντος - ενημέρωσης και ευαισθητοποίησης και			

Ειδικός Στόχος ΕΣΣΒΑΑ	Συνάφεια με άλλες Δράσεις του ΕΠ ΠΔΜ 2014-2020	Συνάφεια με Δράσεις RIS3	Συνάφεια με Δράσεις ΠεΣΚΕ ΠΔΜ	Συνάφεια με Δράσεις άλλων Προγραμμάτων
	προσέλευσης επισκεπτών σε προστατευόμενες Περιοχές			
Αναβάθμιση πολιτιστικών στοιχείων	6.2.Α. Έργα ενίσχυσης της ανταγωνιστικότητας των τουριστικών προορισμών αναδεικνύοντας τοπικά πλεονεκτήματα			Συνάφεια με Δράσεις που χρηματοδοτούνται από Ταμεία Αστικής Ανάπτυξης (JESSICA)
	6.2.Δ. Ανάπτυξη δικτύων θεματικών πολιτιστικών διαδρομών, εκδηλώσεων, πολιτιστικών φεστιβάλ και δημιουργίας και προβολής δικτύων προσβάσιμων προορισμών (διαδρομών, υποδομών και μέσων) τουριστικού ενδιαφέροντος για ΑμεΑ.			
Βελτίωση συνθηκών κυκλοφορίας και ασφάλειας των πολιτών	7.2.1 Βελτίωση της ποιότητας των ενδοπεριφερειακών μετακινήσεων μέσω της σύνδεσης αστικών κέντρων και περιοχών ιδιαίτερου ενδιαφέροντος με τους κάθετους άξονες και την Εγνατία οδό (προβλέπονται δράσεις αναβάθμισης της ποιότητας και ασφάλειας υπηρεσιών μετακίνησης προσώπων και αγαθών)			Συνάφεια με Δράσεις που χρηματοδοτούνται από Ταμεία Αστικής Ανάπτυξης (JESSICA)
	9.1.Δ. Δράσεις βελτίωσης προσβασιμότητας ΑμεΑ			
<b>Άξονας Προτεραιότητας 4: Ανάπτυξη και αναβάθμιση των εργαλείων και εφαρμογών των Τεχνολογιών Πληροφορικής και Επικοινωνιών (ΤΠΕ)</b>				
Εφαρμογή νέων τεχνολογιών στην παροχή υπηρεσιών προς τους πολίτες	2.1.Β Δράσεις ανάδειξης του πολιτισμού και βελτίωσης της τουριστικής κίνησης	Ε.Π.2.3 / Ενδεικτική Δράση: Βελτίωση των ηλεκτρονικών υπηρεσιών προς τους πολίτες και τις επιχειρήσεις		
	2.1.Δ Υπηρεσίες και εφαρμογές υγείας – πρόνοιας και κοινωνικής ένταξης			
Απλοποίηση της επικοινωνίας δήμου – πολιτών	2.1.Α Υπηρεσίες και εφαρμογές ηλεκτρονικής διακυβέρνησης			
Προώθηση εφαρμογών ηλεκτρονικής παιδείας και	2.1.Γ Υπηρεσίες και εφαρμογές ηλεκτρονικής παιδείας και ηλεκτρονικού περιεχομένου			

ΕΣΣΒΑΑ Δήμου Εορδαίας «Εδώ ζούμε ... Καλύτερα»

Ειδικός Στόχος ΕΣΣΒΑΑ	Συνάφεια με άλλες Δράσεις του ΕΠ ΠΔΜ 2014-2020	Συνάφεια με Δράσεις RIS3	Συνάφεια με Δράσεις ΠεΣΚΕ ΠΔΜ	Συνάφεια με Δράσεις άλλων Προγραμμάτων
ηλεκτρονικού περιεχομένου				



## 6. ΣΧΕΔΙΟ ΧΡΗΜΑΤΟΔΟΤΗΣΗΣ ΤΟΥ ΠΡΟΤΕΙΝΟΜΕΝΟΥ ΕΣΣΒΑΑ

Σχέδιο χρηματοδότησης προτεινόμενου ΕΣΣΒΑΑ.

(Να δοθούν πρόσθετες πληροφορίες για τα προγράμματα χρηματοδότησης που αναφέρονται στον Πίνακα 6.1, καθώς επίσης και για την ποσοστιαία κατανομή των δράσεων επιχειρηματικότητας και υποδομών για τις δράσεις που θα χρηματοδοτηθούν από το ΕΠ ΠΔΜ 2014-2020)

Ο συνολικός προϋπολογισμός του ΕΣΣΒΑΑ ανέρχεται σε 21,16 εκ. €, εκ των οποίων:

- 8,56 εκ. € προβλέπεται να χρηματοδοτηθούν από το Ε.Π. Δ. Μακεδονίας 2014 – 2020 (8,15 εκ. € ΕΤΠΑ, 0,41 εκ. € ΕΚΤ)
- 12 εκ. € προβλέπεται να χρηματοδοτηθούν από το Ταμείο Αστικής Ανάπτυξης – JESSICA (ΕΤΠΑ)
- 0,6 εκ. € προβλέπεται να χρηματοδοτηθεί από Ιδιωτική Συμμετοχή

Οι δράσεις που στηρίζουν την επιχειρηματικότητα, συμπεριλαμβανομένης και της απασχόλησης ανέρχονται σε δημόσια δαπάνη 1.310.000,00 € και ποσοστό 15,3% επί της συνεισφοράς του ΕΠ ΠΔΜ 2014 – 2020 στο προϋπολογισμό του ΕΣΣΒΑΑ Δήμου Εορδαίας, ενώ το σύνολο των δράσεων επιχειρηματικότητας του Α.Π. 1 του ΕΣΣΒΑΑ (συμπεριλαμβανομένων αυτών που ενισχύονται από το Ταμείο Αστικής Ανάπτυξης) ανέρχονται σε 4.500.000,00 € και ποσοστό 21,26% επί του συνολικού προϋπολογισμού του ΕΣΣΒΑΑ Εορδαίας.

Πίνακας 6.1 - Σχέδιο Χρηματοδότησης ΕΣΣΒΑΑ

Άξονας Προτεραιότητας/ Ειδικός Στόχος/ Ομάδα Δράσεων του ΕΣΣΒΑΑ	Π/Υ (χιλ. €)		Χρηματοδότηση			
			ΕΠ ΠΔΜ 2014-2020		Ταμείο Αστικής Ανάπτυξης	
	ΔΔ	Ιδ. Συμ.	ΔΔ	Ιδ. Συμ.	ΔΔ	Ιδ. Συμ.
<b>Άξονας Προτεραιότητας 1: Ενίσχυση της ανταγωνιστικότητας της τοπικής οικονομίας και της επιχειρηματικότητας</b>	<b>3.900</b>	<b>600</b>	<b>900</b>	<b>600</b>	<b>3.000</b>	<b>0</b>
• <b>Ειδικός Στόχος 1.1: Ανάπτυξη και προώθηση της επιχειρηματικότητας και της καινοτομίας</b>	<b>3.900</b>	<b>600</b>	<b>900</b>	<b>600</b>	<b>3.000</b>	<b>0</b>
ο <b>Ομάδα Δράσεων 1.1: Στήριξη της επιχειρηματικότητας</b>						
▪ <b>Ενδεικτική Δράση 1.1.1: Ενίσχυση Μικρομεσαίων Επιχειρήσεων</b>	600	600	600	600	0	0
▪ <b>Ενδεικτική Δράση 1.1.2: Ενεργοποίηση της ζώνης παραγωγικών δραστηριοτήτων του ΒΙΟΠΑ Πτολεμαΐδας</b>	300	0	300	0	0	0
▪ <b>Ενδεικτική Δράση 1.1.3: Δημιουργία Πολυχώρου Εκδηλώσεων</b>	3.000	0	0	0	3.000	0
<b>Άξονας Προτεραιότητας 2: Προώθηση της απασχόλησης, της κοινωνικής ένταξης και των ίσων ευκαιριών</b>	<b>910</b>	<b>0</b>	<b>910</b>	<b>0</b>	<b>0</b>	<b>0</b>
• <b>Ειδικός Στόχος 2.1: Υποστήριξη και ενίσχυση τοπικής ενεργητικής πολιτικής απασχόλησης</b>	<b>100</b>	<b>0</b>	<b>100</b>	<b>0</b>	<b>0</b>	<b>0</b>
ο <b>Ομάδα Δράσεων 2.1: Ενδυνάμωση ικανοτήτων ανθρώπινου δυναμικού</b>						
▪ <b>Ενδεικτική Δράση 2.1.1: Προώθηση ανέργων στην απασχόληση</b>	100	0	100	0	0	0
• <b>Ειδικός Στόχος 2.2: Προώθηση της κοινωνικής ένταξης</b>	<b>500</b>	<b>0</b>	<b>500</b>	<b>0</b>	<b>0</b>	<b>0</b>

Άξονας Προτεραιότητας/ Ειδικός Στόχος/ Ομάδα Δράσεων του ΕΣΣΒΑΑ	Π/Υ (χιλ. €)		Χρηματοδότηση			
			ΕΠ ΠΔΜ 2014-2020		Ταμείο Αστικής Ανάπτυξης	
	ΔΔ	Ιδ. Συμ.	ΔΔ	Ιδ. Συμ.	ΔΔ	Ιδ. Συμ.
<b>ο Ομάδα Δράσεων 2.2: Υποδομές κοινωνικής ένταξης</b>						
▪ <b>Ενδεικτική Δράση 2.2.1:</b> Δημιουργία κέντρου δημιουργικής απασχόλησης παιδιών	100	0	100	0	0	0
▪ <b>Ενδεικτική Δράση 2.2.2:</b> Δημιουργία χώρου παρασκευής συσσιτίου, κοινωνικού ιατρείου - παντοπωλείου και στέγης φιλοξενίας απόρων και αστέγων καθώς και Γραφείου εθελοντισμού	200	0	200	0	0	0
▪ <b>Ενδεικτική Δράση 2.2.3:</b> Υποδομές προσβασιμότητας ΑμΕΑ	200		200			
• <b>Ειδικός Στόχος 2.3: Διασφάλιση της κοινωνικής συνοχής και των ίσων ευκαιριών</b>	<b>250</b>	<b>0</b>	<b>250</b>	<b>0</b>	<b>0</b>	<b>0</b>
<b>ο Ομάδα Δράσεων 2.3: Υπηρεσίες ενίσχυσης της κοινωνικής συνοχής</b>						
▪ <b>Ενδεικτική Δράση 2.3.1:</b> Ολοκληρωμένο πρόγραμμα προώθησης στην απασχόληση ΑμΕΑ	150	0	150	0	0	0
▪ <b>Ενδεικτική Δράση 2.3.2:</b> Ολοκληρωμένο πρόγραμμα προώθησης στην απασχόληση ΡΟΜΑ	100	0	100	0	0	0
• <b>Ειδικός Στόχος 2.4: Αύξηση της απασχόλησης των Ευπαθών Ομάδων</b>	<b>60</b>	<b>0</b>	<b>60</b>	<b>0</b>	<b>0</b>	<b>0</b>
<b>ο Ομάδα Δράσεων 2.4: Στήριξη ευπαθών ομάδων πληθυσμού</b>						
▪ <b>Ενδεικτική Δράση 2.4.1:</b> Δημιουργία κοινωνικών επιχειρήσεων και υποστήριξη κοινωνικής οικονομίας	60	0	60	0	0	0
<b>Άξονας Προτεραιότητας 3: Βελτίωση του περιβάλλοντος και της ποιότητας ζωής</b>	<b>15.300</b>	<b>0</b>	<b>6.300</b>	<b>0</b>	<b>9.000</b>	<b>0</b>
• <b>Ειδικός Στόχος 3.1: Βελτίωση της ενεργειακής αποδοτικότητας των δημόσιων κτιρίων και κοινόχρηστων χώρων</b>	<b>1.200</b>	<b>0</b>	<b>1.200</b>	<b>0</b>	<b>0</b>	<b>0</b>
<b>ο Ομάδα Δράσεων 3.1: Εξοικονόμηση ενέργειας</b>						
▪ <b>Ενδεικτική Δράση 3.1.1:</b> Βιοκλιματικός φωτισμός και σχεδιασμός σε κοινόχρηστους χώρους	200	0	200	0	0	0
▪ <b>Ενδεικτική Δράση 3.1.2:</b> Βιοκλιματική αναβάθμιση χώρου Λαϊκής Αγοράς – Περιοχή Πολύκεντρου	1.000	0	1.000	0	0	0
• <b>Ειδικός Στόχος 3.2: Αισθητική αναβάθμιση και βελτίωση του οικιστικού περιβάλλοντος</b>	<b>1.800</b>	<b>0</b>	<b>1.800</b>	<b>0</b>	<b>0</b>	<b>0</b>
<b>ο Ομάδα Δράσεων 3.2: Αναπλάσεις χώρων και κτιρίων</b>						
▪ <b>Ενδεικτική Δράση 3.2.1:</b> Αναπλάσεις πλατειών – οδών – ανοιχτών χώρων	1.750	0	1.750	0	0	0
▪ <b>Ενδεικτική Δράση 3.2.2:</b> Οδηγός αισθητικής αναβάθμισης κτιρίων περιοχής παρέμβασης	50	0	50	0	0	0
• <b>Ειδικός Στόχος 3.3: Προώθηση και ενίσχυση πράσινων υποδομών</b>	<b>300</b>	<b>0</b>	<b>300</b>	<b>0</b>	<b>0</b>	<b>0</b>
<b>ο Ομάδα Δράσεων : Πράσινες υποδομές</b>						

Άξονας Προτεραιότητας/ Ειδικός Στόχος/ Ομάδα Δράσεων του ΕΣΣΒΑΑ	Π/Υ (χιλ. €)		Χρηματοδότηση			
			ΕΠ ΠΔΜ 2014-2020		Ταμείο Αστικής Ανάπτυξης	
	ΔΔ	Ιδ. Συμ.	ΔΔ	Ιδ. Συμ.	ΔΔ	Ιδ. Συμ.
▪ <b>Ενδεικτική Δράση 3.3.1:</b> Δημιουργία χώρων πρασίνου (βοτανικό πάρκο) και παιχνιδότοπων στο πάρκο εκτάκτων αναγκών	200	0	200	0	0	0
▪ <b>Ενδεικτική Δράση 3.2.2:</b> Κατασκευή/Επέκταση/Αναβάθμιση ποδηλατικού δικτύου με σκοπό τη δημιουργία ενός ενιαίου λειτουργικού δικτύου και δημιουργία ποδηλατοστασίων	100	0	100	0	0	0
• <b>Ειδικός Στόχος 3.4:</b> Αναβάθμιση πολιτιστικών στοιχείων	<b>7.200</b>	<b>0</b>	<b>200</b>	<b>0</b>	<b>7.000</b>	<b>0</b>
○ <b>Ομάδα Δράσεων: Ανάδειξη πολιτιστικών πόρων</b>						
▪ <b>Ενδεικτική Δράση 3.4.1:</b> Παρεμβάσεις σε πολιτιστικούς χώρους	200	0	200	0	0	0
▪ <b>Ενδεικτική Δράση 3.4.2:</b> Ενεργοποίηση της μουσειακής – εκπαιδευτικής ζώνης του ΒΙΟΠΑ Πτολεμαΐδας	7.000	0	0	0	7.000	0
• <b>Ειδικός Στόχος 3.5:</b> Βελτίωση συνθηκών κυκλοφορίας και ασφάλειας των πολιτών	<b>4.800</b>	<b>0</b>	<b>2.800</b>	<b>0</b>	<b>2.000</b>	<b>0</b>
○ <b>Ομάδα Δράσεων 3.5: Κυκλοφοριακές παρεμβάσεις και υποδομές προσβασιμότητας και στάθμευσης</b>						
▪ <b>Ενδεικτική Δράση 3.5.1:</b> Δημιουργία χώρων στάθμευσης	2.000	0	0	0	2.000	0
▪ <b>Ενδεικτική Δράση 3.5.2:</b> Αναβάθμιση αστικού οδικού δικτύου περιοχής παρέμβασης	2.800	0	2.800	0	0	0
<b>Άξονας Προτεραιότητας 4: Ανάπτυξη και αναβάθμιση των εργαλείων και εφαρμογών των Τεχνολογιών Πληροφορικής και Επικοινωνιών</b>	<b>450</b>	<b>0</b>	<b>450</b>	<b>0</b>	<b>0</b>	<b>0</b>
• <b>Ειδικός Στόχος 4.1:</b> Εφαρμογή νέων τεχνολογιών στην παροχή υπηρεσιών προς τους πολίτες	<b>235</b>	<b>0</b>	<b>235</b>	<b>0</b>	<b>0</b>	<b>0</b>
○ <b>Ομάδα Δράσεων 4.1: Αξιοποίηση ΤΠΕ για την προβολή της ιστορίας και των δραστηριοτήτων της πόλης και για την παροχή υπηρεσιών προς τους πολίτες</b>						
▪ <b>Ενδεικτική Δράση 4.1.1:</b> Ανάπτυξη υπηρεσιών "έξυπνης πόλης"	100	0	100	0	0	0
▪ <b>Ενδεικτική Δράση 4.1.2:</b> Ανάπτυξη ψηφιακού περιεχομένου για υποστήριξη δράσεων με έμφαση στον πολιτισμό και στον τουρισμό	85	0	85	0	0	0
▪ <b>Ενδεικτική Δράση 4.1.3:</b> Βελτίωση υπηρεσιών μέσω συστημάτων και γενικά ΤΠΕ στις δομές υγείας και πρόνοιας του δήμου	50	0	50	0	0	0
• <b>Ειδικός Στόχος 4.2:</b> Απλοποίηση της επικοινωνίας δήμου – πολιτών	<b>80</b>	<b>0</b>	<b>80</b>	<b>0</b>	<b>0</b>	<b>0</b>
○ <b>Ομάδα Δράσεων 4.2: Εξυπηρέτηση του πολίτη με χρήση ΤΠΕ</b>						
▪ <b>Ενδεικτική Δράση 4.2.1:</b> Ολοκληρωμένο	40	0	40	0	0	0

Άξονας Προτεραιότητας/ Ειδικός Στόχος/ Ομάδα Δράσεων του ΕΣΣΒΑΑ	Π/Υ (χιλ. €)		Χρηματοδότηση			
			ΕΠ ΠΔΜ 2014-2020		Ταμείο Αστικής Ανάπτυξης	
	ΔΔ	Ιδ. Συμ.	ΔΔ	Ιδ. Συμ.	ΔΔ	Ιδ. Συμ.
σύστημα υποβολής αιτημάτων/υποδείξεων/εξυπηρετήσεων						
▪ <b>Ενδεικτική Δράση 4.2.2:</b> Υπηρεσίες και εφαρμογές ηλεκτρονικής διακυβέρνησης	40	0	40	0	0	0
• <b>Ειδικός Στόχος 4.3:</b> Προώθηση εφαρμογών ηλεκτρονικής παιδείας και ηλεκτρονικού περιεχομένου	135	0	135	0	0	0
ο <b>Ομάδα Δράσεων 4.3:</b> Ψηφιακή εκπαίδευση						
▪ <b>Ενδεικτική Δράση 4.3.1:</b> Δημιουργία και εξοπλισμός Κέντρου Ψηφιακής Δημιουργίας Ρομποτικής και Ανοιχτών Τεχνολογιών	85	0	85	0	0	0
▪ <b>Ενδεικτική Δράση 4.3.2:</b> Παροχή πληροφορικής παιδείας σε θέματα τεχνολογιών	50	0	50	0	0	0
<b>Σύνολο</b>	<b>20.560</b>	<b>600</b>	<b>8.560</b>	<b>600</b>	<b>12.000</b>	<b>0</b>
<b>Σύνολο ΕΤΠΑ</b>	<b>20.150</b>	<b>0</b>	<b>8.150</b>	<b>0</b>	<b>12.000</b>	<b>0</b>
<b>Σύνολο ΕΚΤ</b>	<b>410</b>	<b>0</b>	<b>410</b>	<b>0</b>	<b>0</b>	<b>0</b>

Όπως προαναφέρθηκε και σύμφωνα με την ανάλυση του παραπάνω Πίνακα ο συνολικός προϋπολογισμός του ΕΣΣΒΑΑ ανέρχεται σε 21.160.000,00 €, εκ των οποίων 20.560.000,00 € αποτελεί Δημόσια Δαπάνη (ΕΤΠΑ, ΕΚΤ, JESSICA - ΕΤΠΑ) και 600.000,00 € αποτελεί Ιδιωτική Συμμετοχή.

Πίνακας 6.2 - Συσχέτιση Σχεδίου Χρηματοδότησης του ΕΣΣΒΑΑ με το ΕΠ ΠΔΜ 2014-2020 (χιλ. €)

Άξονας Προτεραιότητας/ Ειδικός Στόχος/ Ομάδα Δράσεων του ΕΣΣΒΑΑ	Π/Υ (χιλ. €) ΕΣΣΒΑΑ (Δημόσια Δαπάνη)	Άξονας Προτερ. ΕΠ ΠΔΜ 2014-2020	Π/Υ (χιλ. €) Άξονα ΕΠ ΠΔΜ 2014-2020 (πίνακας 3.2 πρόσκλησης)	% Π/Υ του Άξονα ΕΠ ΠΔΜ 2014-2020	Επενδ. Προτερ. ΕΠ ΠΔΜ 2014-2020	Δράση ΕΠ ΠΔΜ 2014- 2020
1	2	3	4	5=2/4	6	7
<b>Άξονας Προτεραιότητας 1: Ενίσχυση της ανταγωνιστικότητας της τοπικής οικονομίας και της επιχειρηματικότητας</b>	900	3	4.000	22,50%		
• <b>Ειδικός Στόχος 1.1:</b> Ανάπτυξη και προώθηση της επιχειρηματικότητας και της καινοτομίας	900	3	4.000	40,0%	3.1. (3a)	
○ <b>Ομάδα Δράσεων 1.1: Στήριξη της επιχειρηματικότητας</b>						
▪ <b>Ενδεικτική Δράση 1.1.1:</b> Ενίσχυση Μικρομεσαίων Επιχειρήσεων	600				3.1. (3a)	3.1.1.01
▪ <b>Ενδεικτική Δράση 1.1.2:</b> Ενεργοποίηση της ζώνης παραγωγικών δραστηριοτήτων του ΒΙΟΠΑ Πτολεμαΐδας	300				3.1. (3a)	3.1.1.02
<b>Άξονας Προτεραιότητας 2: Προώθηση της απασχόλησης, της κοινωνικής ένταξης και των ίσων ευκαιριών</b>	910		2.800	32,5%		
	100	8	300	33,33%		
	500	9	1.000	50,00%		
	310	10	1.500	20,67%		
• <b>Ειδικός Στόχος 2.1:</b> Υποστήριξη και ενίσχυση τοπικής ενεργητικής πολιτικής απασχόλησης	100	8	300	33,33%	8.1 (8iii)	
○ <b>Ομάδα Δράσεων 2.1: Ενδυνάμωση ικανοτήτων ανθρώπινου δυναμικού</b>						
▪ <b>Ενδεικτική Δράση 2.1.1:</b> Προώθηση ανέργων στην απασχόληση	100				8.1 (8iii)	8.1.1.01
• <b>Ειδικός Στόχος 2.2:</b> Προώθηση της κοινωνικής ένταξης	500	9	1.000	50,0%	9.1 (9a)	
○ <b>Ομάδα Δράσεων 2.2: Υποδομές κοινωνικής ένταξης</b>						
▪ <b>Ενδεικτική Δράση 2.2.1:</b> Δημιουργία κέντρου δημιουργικής απασχόλησης παιδιών	100				9.1 (9a)	9.1.1.02
▪ <b>Ενδεικτική Δράση 2.2.2:</b> Δημιουργία χώρου παρασκευής συσσιτίου, κοινωνικού ιατρείου - παντοπωλείου και στέγης	200				9.1 (9a)	9.1.1.02

Άξονας Προτεραιότητας/ Ειδικός Στόχος/ Ομάδα Δράσεων του ΕΣΣΒΑΑ	Π/Υ (χιλ. €) ΕΣΣΒΑΑ (Δημόσια Δαπάνη)	Άξονας Προτερ. ΕΠ ΠΔΜ 2014-2020	Π/Υ (χιλ. €) Άξονα ΕΠ ΠΔΜ 2014-2020 (πίνακας 3.2 πρόσκλησης)	% Π/Υ του Άξονα ΕΠ ΠΔΜ 2014-2020	Επενδ. Προτερ. ΕΠ ΠΔΜ 2014-2020	Δράση ΕΠ ΠΔΜ 2014- 2020
1	2	3	4	5=2/4	6	7
φιλοξενίας απόρων και αστέγων καθώς και Γραφείου εθελοντισμού						
▪ <b>Ενδεικτική Δράση 2.2.3:</b> Υποδομές προσβασιμότητας ΑμΕΑ	200				9.1 (9a)	9.1.1.03
• <b>Ειδικός Στόχος 2.3:</b> Διασφάλιση της κοινωνικής συνοχής και των ίσων ευκαιριών	250	10	1.500	16,67%	10.1 (9i)	
○ <b>Ομάδα Δράσεων 2.3: Υπηρεσίες ενίσχυσης της κοινωνικής συνοχής</b>						
▪ <b>Ενδεικτική Δράση 2.3.1:</b> Ολοκληρωμένο πρόγραμμα προώθησης στην απασχόληση ΑμΕΑ	150				10.1 (9i)	10.1.1.01
▪ <b>Ενδεικτική Δράση 2.3.2:</b> Ολοκληρωμένο πρόγραμμα προώθησης στην απασχόληση ΡΟΜΑ	100				10.1 (9i)	10.1.1.01
• <b>Ειδικός Στόχος 2.4:</b> Αύξηση της απασχόλησης των Ευπαθών Ομάδων	60	10	1.500	4,00%	10.4 (9.v)	
○ <b>Ομάδα Δράσεων 2.4: Στήριξη ευπαθών ομάδων πληθυσμού</b>						
▪ <b>Ενδεικτική Δράση 2.4.1:</b> Ενίσχυση κοινωνικών επιχειρήσεων	60				10.4 (9.v)	10.4.1.01
<b>Άξονας Προτεραιότητας 3:</b> <b>Βελτίωση του</b> <b>περιβάλλοντος και της</b> <b>ποιότητας ζωής</b>	6.300					
	3.500	6	10.000	35,00%		
	2.800	7	10.000	28,00%		
• <b>Ειδικός Στόχος 3.1:</b> Βελτίωση της ενεργειακής αποδοτικότητας των δημόσιων κτιρίων και κοινόχρηστων χώρων	1.200	6	10.000	12,00%		
○ <b>Ομάδα Δράσεων 3.1: Εξοικονόμηση ενέργειας</b>						
▪ <b>Ενδεικτική Δράση 3.1.1:</b> Βιοκλιματικός φωτισμός και σχεδιασμός σε κοινόχρηστους χώρους	200				6.4 (6e)	6.4.1.02
▪ <b>Ενδεικτική Δράση 3.1.2:</b> Βιοκλιματική αναβάθμιση χώρου Λαϊκής Αγοράς – Περιοχή Πολύκεντρου	1.000				6.4 (6e)	6.4.1.02

Άξονας Προτεραιότητας/ Ειδικός Στόχος/ Ομάδα Δράσεων του ΕΣΣΒΑΑ	Π/Υ (χιλ. €) ΕΣΣΒΑΑ (Δημόσια Δαπάνη)	Άξονας Προτερ. ΕΠ ΠΔΜ 2014-2020	Π/Υ (χιλ. €) Άξονα ΕΠ ΠΔΜ 2014-2020 (πίνακας 3.2 πρόσκλησης)	% Π/Υ του Άξονα ΕΠ ΠΔΜ 2014-2020	Επενδ. Προτερ. ΕΠ ΠΔΜ 2014-2020	Δράση ΕΠ ΠΔΜ 2014- 2020
1	2	3	4	5=2/4	6	7
<ul style="list-style-type: none"> <li>• <b>Ειδικός Στόχος 3.2:</b> Αισθητική αναβάθμιση και βελτίωση του οικιστικού περιβάλλοντος</li> </ul>	1.800	6	10.000	18,00%	6.4 (6e)	
○ <b>Ομάδα Δράσεων 3.2: Αναπλάσεις χώρων και κτιρίων</b>						
<ul style="list-style-type: none"> <li>▪ <b>Ενδεικτική Δράση 3.2.1:</b> Αναπλάσεις πλατειών – οδών – ανοιχτών χώρων</li> </ul>	1.750				6.4 (6e)	6.4.1.02
<ul style="list-style-type: none"> <li>▪ <b>Ενδεικτική Δράση 3.2.2:</b> Οδηγός αισθητικής αναβάθμισης κτιρίων περιοχής παρέμβασης</li> </ul>	50				6.4 (6e)	6.4.1.02
<ul style="list-style-type: none"> <li>• <b>Ειδικός Στόχος 3.3:</b> Προώθηση και ενίσχυση πράσινων υποδομών</li> </ul>	300	6	10.000	3%	6.4 (6e)	
○ <b>Ομάδα Δράσεων 3.3: Πράσινες υποδομές</b>						
<ul style="list-style-type: none"> <li>▪ <b>Ενδεικτική Δράση 3.3.1:</b> Δημιουργία χώρων πρασίνου ( βοτανικό πάρκο) και παιχνιδότοπων στο πάρκο εκτάκτων αναγκών</li> </ul>	200				6.4 (6e)	6.4.1.02
<ul style="list-style-type: none"> <li>▪ <b>Ενδεικτική Δράση 3.3.2:</b> Κατασκευή/ Επέκταση/ Αναβάθμιση ποδηλατικού δικτύου με σκοπό τη δημιουργία ενός ενιαίου λειτουργικού δικτύου και δημιουργία ποδηλατοστασίων</li> </ul>	100				6.4 (6e)	6.4.1.02
<ul style="list-style-type: none"> <li>• <b>Ειδικός Στόχος 3.4:</b> Αναβάθμιση πολιτιστικών στοιχείων</li> </ul>	200	6	10.000	2%	6.2 (6c)	
○ <b>Ομάδα Δράσεων 3.4: Ανάδειξη πολιτιστικών πόρων</b>						
<ul style="list-style-type: none"> <li>▪ <b>Ενδεικτική Δράση 3.4.1:</b> Παρεμβάσεις σε πολιτιστικούς χώρους</li> </ul>	200				6.2 (6c)	6.2.1.02
<ul style="list-style-type: none"> <li>• <b>Ειδικός Στόχος 3.5:</b> Βελτίωση συνθηκών κυκλοφορίας και ασφάλειας των πολιτών</li> </ul>	2.800	7	10.000	28%	7.2 (7b)	0
○ <b>Ομάδα Δράσεων: Κυκλοφοριακές παρεμβάσεις και υποδομές προσβασιμότητας και στάθμευσης</b>						
<ul style="list-style-type: none"> <li>▪ <b>Ενδεικτική Δράση 3.5.2:</b> Αναβάθμιση αστικού οδικού δικτύου περιοχής παρέμβασης</li> </ul>	2.800				7.2 (7b)	7.2.1.01

Άξονας Προτεραιότητας/ Ειδικός Στόχος/ Ομάδα Δράσεων του ΕΣΣΒΑΑ	Π/Υ (χιλ. €) ΕΣΣΒΑΑ (Δημόσια Δαπάνη)	Άξονας Προτερ. ΕΠ ΠΔΜ 2014-2020	Π/Υ (χιλ. €) Άξονα ΕΠ ΠΔΜ 2014-2020 (πίνακας 3.2 πρόσκλησης)	% Π/Υ του Άξονα ΕΠ ΠΔΜ 2014-2020	Επενδ. Προτερ. ΕΠ ΠΔΜ 2014-2020	Δράση ΕΠ ΠΔΜ 2014- 2020
1	2	3	4	5=2/4	6	7
<b>Άξονας Προτεραιότητας 4: Ανάπτυξη και αναβάθμιση των εργαλείων και εφαρμογών των Τεχνολογιών Πληροφορικής και Επικοινωνιών</b>	450	2	1.500	30,0%	2.1 (2c)	
• <b>Ειδικός Στόχος 4.1: Εφαρμογή νέων τεχνολογιών στην παροχή υπηρεσιών προς τους πολίτες</b>	235	2	1.500	15,66%	2.1 (2c)	
○ <b>Ομάδα Δράσεων 4.1: Αξιοποίηση ΤΠΕ για την προβολή της ιστορίας και των δραστηριοτήτων της πόλης και για την παροχή υπηρεσιών προς τους πολίτες</b>						
▪ <b>Ενδεικτική Δράση 4.1.1: Ανάπτυξη υπηρεσιών "έξυπνης πόλης"</b>	100				2.1 (2c)	2.1.1.01
▪ <b>Ενδεικτική Δράση 4.1.2: Ανάπτυξη ψηφιακού περιεχομένου για υποστήριξη δράσεων με έμφαση στον πολιτισμό και στον τουρισμό</b>	85				2.1 (2c)	2.1.1.02
▪ <b>Ενδεικτική Δράση 4.1.3: Βελτίωση υπηρεσιών μέσω συστημάτων και γενικά ΤΠΕ στις δομές υγείας και πρόνοιας του δήμου</b>	50				2.1 (2c)	2.1.1.04
• <b>Ειδικός Στόχος 4.2: Απλοποίηση της επικοινωνίας δήμου – πολιτών</b>	80	2	1.500	5,33%	2.1 (2c)	
○ <b>Ομάδα Δράσεων 4.2: Εξυπηρέτηση του πολίτη με χρήση ΤΠΕ</b>						
▪ <b>Ενδεικτική Δράση 4.2.1: Ολοκληρωμένο σύστημα υποβολής αιτημάτων/υποδείξεων/εξυπ ηρετήσεων</b>	40				2.1 (2c)	2.1.1.01
▪ <b>Ενδεικτική Δράση 4.2.2: Υπηρεσίες και εφαρμογές ηλεκτρονικής διακυβέρνησης</b>	40				2.1 (2c)	2.1.1.01
• <b>Ειδικός Στόχος 4.3: Πρόωθηση εφαρμογών ηλεκτρονικής παιδείας και ηλεκτρονικού περιεχομένου</b>	135	2	1.500	9,00%	2.1 (2c)	
○ <b>Ομάδα Δράσεων 4.3: Ψηφιακή εκπαίδευση</b>						



Άξονας Προτεραιότητας/ Ειδικός Στόχος/ Ομάδα Δράσεων του ΕΣΣΒΑΑ	Π/Υ (χιλ. €) ΕΣΣΒΑΑ (Δημόσια Δαπάνη)	Άξονας Προτερ. ΕΠ ΠΔΜ 2014-2020	Π/Υ (χιλ. €) Άξονα ΕΠ ΠΔΜ 2014-2020 (πίνακας 3.2 πρόσκλησης)	% Π/Υ του Άξονα ΕΠ ΠΔΜ 2014-2020	Επενδ. Προτερ. ΕΠ ΠΔΜ 2014-2020	Δράση ΕΠ ΠΔΜ 2014- 2020
1	2	3	4	5=2/4	6	7
<ul style="list-style-type: none"> <li>▪ <b>Ενδεικτική Δράση 4.3.1:</b> Δημιουργία και εξοπλισμός Κέντρου Ψηφιακής Δημιουργίας Ρομποτικής και Ανοιχτών Τεχνολογιών</li> </ul>	85				2.1 (2c)	2.1.1.03
<ul style="list-style-type: none"> <li>▪ <b>Ενδεικτική Δράση 4.3.2:</b> Παροχή πληροφορικής παιδείας σε θέματα τεχνολογιών</li> </ul>	50				2.1 (2c)	2.1.1.03

Πίνακας 6.3 – Κατανομή Χρηματοδότησης του ΕΣΣΒΑΑ (χιλ. €)

Άξονας Προτεραιότητας/ Ειδικός Στόχος/ Ομάδα Δράσεων του ΕΣΣΒΑΑ	Π/Υ (χιλ. €) ΕΣΣΒΑΑ (Δημόσια Δαπάνη)	Υποδομές		Επιχειρη- ματικότητα		Κοινωνικές Δράσεις		Άλλες Δράσεις	
		Ποσό (ΔΔ)	%	Ποσό (ΔΔ)	%	Ποσό (ΔΔ)	%	Ποσό (ΔΔ)	%
<b>Άξονας Προτεραιότητας 1: Ενίσχυση της ανταγωνιστικότητας της τοπικής οικονομίας και της επιχειρηματικότητας</b>	900			900	100,0%				
• <b>Ειδικός Στόχος 1.1:</b> Ανάπτυξη και προώθηση της επιχειρηματικότητας και της καινοτομίας	900			900	100,0%				
○ <b>Ομάδα Δράσεων 1.1 Στήριξη της επιχειρηματικότητας</b>									
▪ <b>Ενδεικτική Δράση 1.1.1:</b> Ενίσχυση Μικρομεσαίων Επιχειρήσεων	600			600	100%				
▪ <b>Ενδεικτική Δράση 1.1.2:</b> Ενεργοποίηση της ζώνης παραγωγικών δραστηριοτήτων του ΒΙΟΠΑ Πτολεμαΐδας	300			300	100%				
<b>Άξονας Προτεραιότητας 2: Προώθηση της απασχόλησης, της κοινωνικής ένταξης και των ίσων ευκαιριών</b>	910			410	45,06%	500	54,94%		
• <b>Ειδικός Στόχος 2.1:</b> Υποστήριξη και ενίσχυση τοπικής ενεργητικής πολιτικής απασχόλησης	100			100	100%				
○ <b>Ομάδα Δράσεων 2.2: Ενδυνάμωση ικανοτήτων ανθρώπινου δυναμικού</b>									
▪ <b>Ενδεικτική Δράση 2.1.1:</b> Προώθηση ανέργων στην απασχόληση	100			100	100%				
• <b>Ειδικός Στόχος 2.2:</b> Προώθηση της κοινωνικής ένταξης	500					500	100%		
○ <b>Ομάδα Δράσεων 2.2: Υποδομές κοινωνικής ένταξης</b>									
▪ <b>Ενδεικτική Δράση 2.2.1:</b> Δημιουργία κέντρου δημιουργικής απασχόλησης παιδιών	100					100	100%		
▪ <b>Ενδεικτική Δράση 2.2.2:</b> Δημιουργία χώρου παρασκευής συσσιτίου, κοινωνικού ιατρείου - παντοπωλείου και στέγης φιλοξενίας απόρων και	200					200	100%		

Άξονας Προτεραιότητας/ Ειδικός Στόχος/ Ομάδα Δράσεων του ΕΣΣΒΑΑ	Π/Υ (χιλ. €) ΕΣΣΒΑΑ (Δημόσια Δαπάνη)	Υποδομές		Επιχειρη- ματικότητα		Κοινωνικές Δράσεις		Άλλες Δράσεις	
		Ποσό (ΔΔ)	%	Ποσό (ΔΔ)	%	Ποσό (ΔΔ)	%	Ποσό (ΔΔ)	%
αστέγων καθώς και Γραφείου εθελοντισμού									
▪ <b>Ενδεικτική Δράση 2.2.3:</b> Υποδομές προσβασιμότητας ΑμΕΑ	200					200	100%		
• <b>Ειδικός Στόχος 2.3:</b> Διασφάλιση της κοινωνικής συνοχής και των ίσων ευκαιριών	250					250	100%		
○ <b>Ομάδα Δράσεων 2.3: Υπηρεσίες ενίσχυσης της κοινωνικής συνοχής</b>									
▪ <b>Ενδεικτική Δράση 2.3.1:</b> Ολοκληρωμένο πρόγραμμα προώθησης στην απασχόληση ΑμΕΑ	150					150	100%		
▪ <b>Ενδεικτική Δράση 2.3.2:</b> Ολοκληρωμένο πρόγραμμα προώθησης στην απασχόληση ΡΟΜΑ	100					100	100%		
• <b>Ειδικός Στόχος 2.4:</b> Αύξηση της απασχόλησης των Ευπαθών Ομάδων	60			60	100%				
○ <b>Ομάδα Δράσεων 2.4: Στήριξη ευπαθών ομάδων πληθυσμού</b>									
▪ <b>Ενδεικτική Δράση 2.4.1:</b> Ενίσχυση κοινωνικών επιχειρήσεων	60			60	100%				
<b>Άξονας Προτεραιότητας 3: Βελτίωση του περιβάλλοντος και της ποιότητας ζωής</b>	<b>6.300</b>	<b>6.250</b>	<b>92,2%</b>					<b>50</b>	<b>0,8%</b>
• <b>Ειδικός Στόχος 3.1:</b> Βελτίωση της ενεργειακής αποδοτικότητας των δημόσιων κτιρίων και κοινόχρηστων χώρων	1.200	1.200	100%						
○ <b>Ομάδα Δράσεων 3.1: Εξοικονόμηση ενέργειας</b>									
▪ <b>Ενδεικτική Δράση 3.1.1:</b> Βιοκλιματικός φωτισμός και σχεδιασμός σε κοινόχρηστους χώρους	200	200	100%						
▪ <b>Ενδεικτική Δράση 3.1.2:</b> Βιοκλιματική αναβάθμιση χώρου Λαϊκής Αγοράς – Περιοχή Πολύκεντρου	1.000	1.000	100%						
• <b>Ειδικός Στόχος 3.2:</b> Αισθητική αναβάθμιση και βελτίωση του οικιστικού	1.800	1.750	97,22%					50	2,78%

Άξονας Προτεραιότητας/ Ειδικός Στόχος/ Ομάδα Δράσεων του ΕΣΣΒΑΑ	Π/Υ (χιλ. €) ΕΣΣΒΑΑ (Δημόσια Δαπάνη)	Υποδομές		Επιχειρη- ματικότητα		Κοινωνικές Δράσεις		Άλλες Δράσεις	
		Ποσό (ΔΔ)	%	Ποσό (ΔΔ)	%	Ποσό (ΔΔ)	%	Ποσό (ΔΔ)	%
περιβάλλοντος									
ο Ομάδα Δράσεων 3.2: Αναπλάσεις χώρων και κτιρίων									
▪ Ενδεικτική Δράση 3.2.1: Αναπλάσεις πλατειών – οδών – ανοιχτών χώρων	1.750	1.750	100%						
▪ Ενδεικτική Δράση 3.2.2: Οδηγός αισθητικής αναβάθμισης προσόψεων κτιρίων	50							50	100%
• Ειδικός Στόχος 3.3: Πρωώθηση και ενίσχυση πράσινων υποδομών	300	300	100%						
ο Ομάδα Δράσεων 3.3: Πράσινες υποδομές									
▪ Ενδεικτική Δράση 3.3.1: Δημιουργία χώρων πρασίνου ( βοτανικό πάρκο) και παιχνιδότοπων στο πάρκο εκτάκτων αναγκών	200	200	100%						
▪ Ενδεικτική Δράση 3.3.2: Κατασκευή/ Επέκταση/ Αναβάθμιση ποδηλατικού δικτύου με σκοπό τη δημιουργία ενός ενιαίου λειτουργικού δικτύου και δημιουργία ποδηλατοστασίων	100	100	100%						
• Ειδικός Στόχος 3.4: Αναβάθμιση πολιτιστικών στοιχείων	200	200	100%						
ο Ομάδα Δράσεων 3.4: Ανάδειξη πολιτιστικών πόρων									
▪ Ενδεικτική Δράση 3.4.1: Παρεμβάσεις σε πολιτιστικούς χώρους	200	200	100%						
• Ειδικός Στόχος 3.5: Βελτίωση συνθηκών κυκλοφορίας και ασφάλειας των πολιτών	2.800	2.800	100%						
ο Ομάδα Δράσεων 3.5: Κυκλοφοριακές παρεμβάσεις και υποδομές προσβασιμότητας και στάθμευση									
▪ Ενδεικτική Δράση 3.5.2: Αναβάθμιση αστικού οδικού δικτύου περιοχής παρέμβασης	2.800	2.800	100%						
<b>Άξονας Προτεραιότητας 4: Ανάπτυξη και αναβάθμιση των</b>	<b>450</b>	<b>85</b>	<b>18,89%</b>					<b>365</b>	<b>81,11 %</b>

Άξονας Προτεραιότητας/ Ειδικός Στόχος/ Ομάδα Δράσεων του ΕΣΣΒΑΑ	Π/Υ (χιλ. €) ΕΣΣΒΑΑ (Δημόσια Δαπάνη)	Υποδομές		Επιχειρη- ματικότητα		Κοινωνικές Δράσεις		Άλλες Δράσεις	
		Ποσό (ΔΔ)	%	Ποσό (ΔΔ)	%	Ποσό (ΔΔ)	%	Ποσό (ΔΔ)	%
εργαλείων και εφαρμογών των Τεχνολογιών Πληροφορικής και Επικοινωνιών									
<ul style="list-style-type: none"> <li>Ειδικός Στόχος 4.1: Εφαρμογή νέων τεχνολογιών στην παροχή υπηρεσιών προς τους πολίτες</li> </ul>	235							230	100%
ο Ομάδα Δράσεων 4.1: Αξιοποίηση ΤΠΕ για την προβολή της ιστορίας και των δραστηριοτήτων της πόλης και για την παροχή υπηρεσιών προς τους πολίτες									
<ul style="list-style-type: none"> <li>Ενδεικτική Δράση 4.1.1: Ανάπτυξη υπηρεσιών "έξυπνης πόλης"</li> </ul>	100							100	100%
<ul style="list-style-type: none"> <li>Ενδεικτική Δράση 4.1.2: Ανάπτυξη ψηφιακού περιεχομένου για υποστήριξη δράσεων με έμφαση στον πολιτισμό και στον τουρισμό</li> </ul>	85							85	100%
<ul style="list-style-type: none"> <li>Ενδεικτική Δράση 4.1.3: Βελτίωση υπηρεσιών μέσω συστημάτων και γενικά ΤΠΕ στις δομές υγείας και πρόνοιας του δήμου</li> </ul>	50							50	100%
<ul style="list-style-type: none"> <li>Ειδικός Στόχος 4.2: Απλοποίηση της επικοινωνίας δήμου – πολιτών</li> </ul>	80							80	100%
ο Ομάδα Δράσεων 4.2: Εξυπηρέτηση του πολίτη με χρήση ΤΠΕ									
<ul style="list-style-type: none"> <li>Ενδεικτική Δράση 4.2.1: Ολοκληρωμένο σύστημα υποβολής αιτημάτων/υποδείξεων/εξυπηρετήσεων</li> </ul>	40							40	100%
<ul style="list-style-type: none"> <li>Ενδεικτική Δράση 4.2.2: Υπηρεσίες και εφαρμογές ηλεκτρονικής διακυβέρνησης</li> </ul>	40							40	100%
<ul style="list-style-type: none"> <li>Ειδικός Στόχος 4.3: Προώθηση εφαρμογών ηλεκτρονικής παιδείας και ηλεκτρονικού περιεχομένου</li> </ul>	135							135	100%
ο Ομάδα Δράσεων 4.3: Ψηφιακή εκπαίδευση									
<ul style="list-style-type: none"> <li>Ενδεικτική Δράση 4.3.1: Δημιουργία και εξοπλισμός</li> </ul>	85	85	100%						

ΕΣΣΒΑΑ Δήμου Εορδαίας «Εδώ ζούμε ... Καλύτερα»

Άξονας Προτεραιότητας/ Ειδικός Στόχος/ Ομάδα Δράσεων του ΕΣΣΒΑΑ	Π/Υ (χιλ. €) ΕΣΣΒΑΑ (Δημόσια Δαπάνη)	Υποδομές		Επιχειρη- ματικότητα		Κοινωνικές Δράσεις		Άλλες Δράσεις	
		Ποσό (ΔΔ)	%	Ποσό (ΔΔ)	%	Ποσό (ΔΔ)	%	Ποσό (ΔΔ)	%
Κέντρου Ψηφιακής Δημιουργίας Ρομποτικής και Ανοιχτών Τεχνολογιών									
▪ <b>Ενδεικτική Δράση 4.3.2:</b> Παροχή πληροφορικής παιδείας σε θέματα τεχνολογιών	50							50	100%
<b>Σύνολο</b>	<b>8.560</b>	<b>6.250</b>	<b>73,01%</b>	<b>1.310</b>	<b>15,30%</b>	<b>500</b>	<b>5,84%</b>	<b>500</b>	<b>5,84%</b>

**7. ΧΡΟΝΟΠΡΟΓΡΑΜΜΑΤΙΣΜΟΣ ΥΛΟΠΟΙΗΣΗΣ ΤΟΥ ΕΣΣΒΑΑ**

Χρονοπρογραμματισμός υλοποίησης του προτεινόμενου ΕΣΣΒΑΑ και αποτύπωση της αλληλουχίας υλοποίησης μεταξύ συναφών δράσεων.

Πίνακας 7.1 - Χρονοπρογραμματισμός υλοποίησης του προτεινόμενου ΕΣΣΒΑΑ

Άξονας Προτεραιότητας/ Ειδικός Στόχος/ Ομάδα Δράσεων του ΕΣΣΒΑΑ	Ωριμότητα Ενδεικτικών Δράσεων*	Εκτιμώμενη διάρκεια υλοποίησης** (σε μήνες)
<b>Άξονας Προτεραιότητας 1: Ενίσχυση της ανταγωνιστικότητας της τοπικής οικονομίας και της επιχειρηματικότητας</b>		
• <b>Ειδικός Στόχος 1.1: Ανάπτυξη και προώθηση της επιχειρηματικότητας και της καινοτομίας</b>		
○ <b>Ομάδα Δράσεων 1.1: Στήριξη της επιχειρηματικότητας</b>		
▪ <b>Ενδεικτική Δράση 1.1.1:</b> Ενίσχυση Μικρομεσαίων Επιχειρήσεων	Δ/Α	12
▪ <b>Ενδεικτική Δράση 2:</b> Ενεργοποίηση της ζώνης παραγωγικών δραστηριοτήτων του ΒΙΟΠΑ Πτολεμαΐδας	5	24
▪ <b>Ενδεικτική Δράση 3:</b> Δημιουργία Πολυχώρου Εκδηλώσεων	1	12
<b>Άξονας Προτεραιότητας 2: Προώθηση της απασχόλησης, της κοινωνικής ένταξης και των ίσων ευκαιριών</b>		
• <b>Ειδικός Στόχος 2.1: Υποστήριξη και ενίσχυση τοπικής ενεργητικής πολιτικής απασχόλησης</b>		
○ <b>Ομάδα Δράσεων 2.1: Ενδυνάμωση ικανοτήτων ανθρώπινου δυναμικού</b>		
▪ <b>Ενδεικτική Δράση 2.1.1:</b> Προώθηση ανέργων στην απασχόληση	Δ/Α	12
• <b>Ειδικός Στόχος 2.2: Προώθηση της κοινωνικής ένταξης</b>		
○ <b>Ομάδα Δράσεων 2.2: Υποδομές κοινωνικής ένταξης</b>		
▪ <b>Ενδεικτική Δράση 2.2.1:</b> Δημιουργία κέντρου δημιουργικής απασχόλησης παιδιών	1	12
▪ <b>Ενδεικτική Δράση 2.2.2:</b> Δημιουργία χώρου παρασκευής συσσιτίου, κοινωνικού ιατρείου - παντοπωλείου και στέγης φιλοξενίας απόρων και αστέγων καθώς και Γραφείου εθελοντισμού	1	12
▪ <b>Ενδεικτική Δράση 2.2.3:</b> Υποδομές προσβασιμότητας ΑμΕΑ	6	12
• <b>Ειδικός Στόχος 2.3: Διασφάλιση της κοινωνικής συνοχής και των ίσων ευκαιριών</b>		
○ <b>Ομάδα Δράσεων 2.3: Υπηρεσίες ενίσχυσης της κοινωνικής συνοχής</b>		
▪ <b>Ενδεικτική Δράση 2.3.1:</b> Ολοκληρωμένο πρόγραμμα προώθησης στην απασχόληση ΑμΕΑ	Δ/Α	24
▪ <b>Ενδεικτική Δράση 2.3.2:</b> Ολοκληρωμένο πρόγραμμα προώθησης στην απασχόληση ΡΟΜΑ	Δ/Α	24
• <b>Ειδικός Στόχος 2.4: Αύξηση της απασχόλησης των Ευπαθών Ομάδων</b>		
○ <b>Ομάδα Δράσεων 2.4: Στήριξη ευπαθών ομάδων πληθυσμού</b>		
▪ <b>Ενδεικτική Δράση 2.4.1:</b> Δημιουργία κοινωνικών επιχειρήσεων και υποστήριξη κοινωνικής οικονομίας	Δ/Α	12
<b>Άξονας Προτεραιότητας 3: Βελτίωση του περιβάλλοντος και της ποιότητας ζωής</b>		
• <b>Ειδικός Στόχος 3.1: Βελτίωση της ενεργειακής αποδοτικότητας των δημόσιων κτιρίων και κοινόχρηστων χώρων</b>		
○ <b>Ομάδα Δράσεων 3.1: Εξοικονόμηση ενέργειας</b>		
▪ <b>Ενδεικτική Δράση 3.1.1:</b> Βιοκλιματικός φωτισμός και σχεδιασμός σε κοινόχρηστους χώρους	1	12
▪ <b>Ενδεικτική Δράση 3.1.2:</b> Βιοκλιματική αναβάθμιση χώρου Λαϊκής	7	12

Άξονας Προτεραιότητας/ Ειδικός Στόχος/ Ομάδα Δράσεων του ΕΣΣΒΑΑ	Ωριμότητα Ενδεικτικών Δράσεων*	Εκτιμώμενη διάρκεια υλοποίησης** (σε μήνες)
Αγοράς – Περιοχή Πολύκεντρου		
<ul style="list-style-type: none"> <li><b>Ειδικός Στόχος 3.2: Αισθητική αναβάθμιση και βελτίωση του οικιστικού περιβάλλοντος</b></li> </ul>		
<ul style="list-style-type: none"> <li>ο <b>Ομάδα Δράσεων 3.2: Αναπλάσεις χώρων και κτιρίων</b></li> </ul>		
<ul style="list-style-type: none"> <li>▪ <b>Ενδεικτική Δράση 3.2.1:</b> Αναπλάσεις πλατειών – οδών – ανοιχτών χώρων</li> </ul>	1	24
<ul style="list-style-type: none"> <li>▪ <b>Ενδεικτική Δράση 3.2.2:</b> Οδηγός αισθητικής αναβάθμισης κτιρίων περιοχής παρέμβασης</li> </ul>	0	6
<ul style="list-style-type: none"> <li><b>Ειδικός Στόχος 3.3: Προώθηση και ενίσχυση πράσινων υποδομών</b></li> </ul>		
<ul style="list-style-type: none"> <li>ο <b>Ομάδα Δράσεων 3.3: Πράσινες υποδομές</b></li> </ul>		
<ul style="list-style-type: none"> <li>▪ <b>Ενδεικτική Δράση 3.3.1:</b> Δημιουργία χώρων πρασίνου (βοτανικό πάρκο) και παιχνιδότοπων στο πάρκο εκτάκτων αναγκών</li> </ul>	3	12
<ul style="list-style-type: none"> <li>▪ <b>Ενδεικτική Δράση 3.2.2:</b> Κατασκευή/ Επέκταση/ Αναβάθμιση ποδηλατικού δικτύου με σκοπό τη δημιουργία ενός ενιαίου λειτουργικού δικτύου και δημιουργία ποδηλατοστασιών</li> </ul>	1	12
<ul style="list-style-type: none"> <li><b>Ειδικός Στόχος 3.4: Αναβάθμιση πολιτιστικών στοιχείων</b></li> </ul>		
<ul style="list-style-type: none"> <li>ο <b>Ομάδα Δράσεων 3.4: Ανάδειξη πολιτιστικών πόρων</b></li> </ul>		
<ul style="list-style-type: none"> <li>▪ <b>Ενδεικτική Δράση 3.4.1:</b> Παρεμβάσεις σε πολιτιστικούς χώρους</li> </ul>	1	12
<ul style="list-style-type: none"> <li>▪ <b>Ενδεικτική Δράση 3.4.2:</b> Ενεργοποίηση της μουσειακής – εκπαιδευτικής ζώνης του ΒΙΟΠΑ Πτολεμαΐδας</li> </ul>	7	24
<ul style="list-style-type: none"> <li><b>Ειδικός Στόχος 3.5: Βελτίωση συνθηκών κυκλοφορίας και ασφάλειας των πολιτών</b></li> </ul>		
<ul style="list-style-type: none"> <li>ο <b>Ομάδα Δράσεων 3.5: Κυκλοφοριακές παρεμβάσεις και υποδομές προσβασιμότητας και στάθμευσης</b></li> </ul>		
<ul style="list-style-type: none"> <li>▪ <b>Ενδεικτική Δράση 3.5.1:</b> Δημιουργία χώρων στάθμευσης</li> </ul>	1	24
<ul style="list-style-type: none"> <li>▪ <b>Ενδεικτική Δράση 3.5.2:</b> Αναβάθμιση αστικού οδικού δικτύου περιοχής παρέμβασης</li> </ul>	1	24
<b>Άξονας Προτεραιότητας 4: Ανάπτυξη και αναβάθμιση των εργαλείων και εφαρμογών των Τεχνολογιών Πληροφορικής και Επικοινωνιών</b>		
<ul style="list-style-type: none"> <li><b>Ειδικός Στόχος 4.1: Εφαρμογή νέων τεχνολογιών στην παροχή υπηρεσιών προς τους πολίτες</b></li> </ul>		
<ul style="list-style-type: none"> <li>ο <b>Ομάδα Δράσεων 4.1: Αξιοποίηση ΤΠΕ για την προβολή της ιστορίας και των δραστηριοτήτων της πόλης και για την παροχή υπηρεσιών προς τους πολίτες</b></li> </ul>		
<ul style="list-style-type: none"> <li>▪ <b>Ενδεικτική Δράση 4.1.1:</b> Ανάπτυξη υπηρεσιών "έξυπνης πόλης"</li> </ul>	Δ/Α	6
<ul style="list-style-type: none"> <li>▪ <b>Ενδεικτική Δράση 4.1.2:</b> Ανάπτυξη ψηφιακού περιεχομένου για υποστήριξη δράσεων με έμφαση στον πολιτισμό και στον τουρισμό</li> </ul>	Δ/Α	6
<ul style="list-style-type: none"> <li>▪ <b>Ενδεικτική Δράση 4.1.3:</b> Βελτίωση υπηρεσιών μέσω συστημάτων και γενικά ΤΠΕ στις δομές υγείας και πρόνοιας του δήμου</li> </ul>	Δ/Α	12
<ul style="list-style-type: none"> <li><b>Ειδικός Στόχος 4.2: Απλοποίηση της επικοινωνίας δήμου – πολιτών</b></li> </ul>		
<ul style="list-style-type: none"> <li>ο <b>Ομάδα Δράσεων 4.2: Εξυπηρέτηση του πολίτη με χρήση ΤΠΕ</b></li> </ul>		
<ul style="list-style-type: none"> <li>▪ <b>Ενδεικτική Δράση 4.2.1:</b> Ολοκληρωμένο σύστημα υποβολής αιτημάτων/υποδείξεων/εξυπηρετήσεων</li> </ul>	Δ/Α	12
<ul style="list-style-type: none"> <li>▪ <b>Ενδεικτική Δράση 4.2.2:</b> Υπηρεσίες και εφαρμογές ηλεκτρονικής διακυβέρνησης</li> </ul>	Δ/Α	12
<ul style="list-style-type: none"> <li><b>Ειδικός Στόχος 4.3: Προώθηση εφαρμογών ηλεκτρονικής παιδείας και ηλεκτρονικού περιεχομένου</b></li> </ul>		



ΕΣΣΒΑΑ Δήμου Εορδαίας «Εδώ ζούμε ... Καλύτερα»

Άξονας Προτεραιότητας/ Ειδικός Στόχος/ Ομάδα Δράσεων του ΕΣΣΒΑΑ	Ωριμότητα Ενδεικτικών Δράσεων*	Εκτιμώμενη διάρκεια υλοποίησης** (σε μήνες)
ο Ομάδα Δράσεων 4.3: Ψηφιακή εκπαίδευση		
▪ Ενδεικτική Δράση 4.3.1: Δημιουργία και εξοπλισμός Κέντρου Ψηφιακής Δημιουργίας Ρομποτικής και Ανοιχτών Τεχνολογιών	Δ/Α	12
▪ Ενδεικτική Δράση 4.3.2: Παροχή πληροφορικής παιδείας σε θέματα τεχνολογιών	Δ/Α	12

\* Συμπληρώνεται για τις δράσεις που απαιτείται ωριμότητα για την υλοποίησή τους, σύμφωνα με τα στοιχεία του παρακάτω πίνακα:

Επίπεδο Ωριμότητας	Τιμή
Ενταγμένα έργα, έργα σε φάση υλοποίησης, έργα που έχουν σύμβαση, έργα που βρίσκονται σε φάση δημοπράτησης, εξασφάλιση ιδιοκτησιακού καθεστώτος	10
Πλήρεις μελέτες, αδειοδοτήσεις, εξασφάλιση ιδιοκτησιακού καθεστώτος, τεύχη δημοπράτησης, σχέδια διακήρυξης	9
Πλήρεις μελέτες, αδειοδοτήσεις, εξασφάλιση ιδιοκτησιακού καθεστώτος	8
Επικαιροποίηση υφιστάμενων μελετών και αδειοδοτήσεων, εξασφάλιση ιδιοκτησιακού καθεστώτος	7
Σε εξέλιξη εκπόνηση μελετών και απαιτούμενων αδειοδοτήσεων, εξασφάλιση ιδιοκτησιακού καθεστώτος	6
Προκαταρκτική μελέτη, εξασφάλιση ιδιοκτησιακού καθεστώτος	5
Προκαταρκτική μελέτη, σε εξέλιξη η εξασφάλιση ιδιοκτησιακού καθεστώτος	4
Έκθεση Σκοπιμότητας, εξασφάλιση ιδιοκτησιακού καθεστώτος	3
Έκθεση Σκοπιμότητας, σε εξέλιξη η εξασφάλιση ιδιοκτησιακού καθεστώτος	2
Χωρίς μελέτες, εξασφάλιση ιδιοκτησιακού καθεστώτος	1
Χωρίς Μελέτες	0

\*\* Υπολογίζεται από την ημερομηνία έναρξης των αντίστοιχων Πράξεων.

**8. ΣΥΣΤΗΜΑ ΔΙΑΚΥΒΕΡΝΗΣΗΣ**

Παρουσίαση και ανάλυση του συστήματος διακυβέρνησης του προτεινόμενου ΕΣΣΒΑΑ, σε αντιστοιχία με τον πίνακα σημείων αξιολόγησης του ΕΦΔ του παραρτήματος Ι του υπ' αριθμ. πρωτοκ. 40134/ΕΥΘΥ/373/12-04-2016 εγγράφου της ΕΥΘΥ/ΕΑΣ της Γεν. Γραμ. Δημοσίων επενδύσεων – ΕΣΠΑ του Υπ. Οικον, Ανάπτυξης και Τουρισμού με θέμα «Οδηγίες για τη διαχείριση και εφαρμογή των Στρατηγικών Ολοκληρωμένης Χωρικής Ανάπτυξης».

**8.1. Σύνθεση Αστικής Αρχής και αρμοδιότητες των εμπλεκόμενων φορέων**

Η αστική αρχή του προτεινόμενου ΕΣΣΒΑΑ είναι ο Δήμος Εορδαίας ο οποίος και θα έχει τη συνολική ευθύνη υλοποίησής του. Στο πλαίσιο υλοποίησης των επιμέρους δράσεων και με βάση το θεματικό αντικείμενο θα κινητοποιεί τους κατά περίπτωση υπεύθυνους φορείς και την τοπική κοινωνία για την καλύτερη δυνατή αποτελεσματικότητα των παρεμβάσεων.

**Πίνακας 8.1 – Σύνθεση Αστικής Αρχής**

α/α	Φορέας	Θεσμικό πλαίσιο λειτουργίας	Αρμοδιότητες ως προς Δράσεις του ΕΣΣΒΑΑ	Ρόλος Εταίρου
1	Δήμος Εορδαίας	Ν. 3852/2010	Κατάρτιση μελετών ανάπλασης, κατασκευής και συντήρησης οδοστρωμάτων και πεζοδρομίων του Δήμου	Συντονιστής, Συμμετοχή στο σχεδιασμό, Συμμετοχή στην υλοποίηση

Η αστική αρχή του προτεινόμενου ΕΣΣΒΑΑ είναι ο Δήμος Εορδαίας, ο γενικός ρόλος του οποίου στα πλαίσια αυτά καθορίζεται από την Παράγραφο 1.2.1 της ανωτέρω εγκυκλίου αναφορικά με την «Εμπλοκή αστικών αρχών στην επιλογή των πράξεων ή και στη διαχείριση και στον έλεγχο όλων των πράξεων μιας Στρατηγικής Βιώσιμης Ανάπτυξης» και σε συνάφεια με το υφιστάμενο θεσμικό πλαίσιο των ΟΤΑ Α' βαθμού, έτσι όπως καθορίζεται με τον Ν. 3852/2010 «Νέα Αρχιτεκτονική της Αυτοδιοίκησης και της Αποκεντρωμένης Διοίκησης – Πρόγραμμα Καλλικράτης».

Σύμφωνα με την παραπάνω παράγραφο της σχετικής Εγκυκλίου, **ο Δήμος Εορδαίας, ως Αστική Αρχή του ΕΣΣΒΑΑ, ορίζεται ως Ενδιάμεσος Φορέας** (ανεξάρτητα από το εύρος των καθηκόντων του) και εμπλέκεται υποχρεωτικά στην αξιολόγηση και την επιλογή των πράξεων της Στρατηγικής Βιώσιμης Ανάπτυξης που υλοποιείται.

Για τη Διακυβέρνηση του ΕΣΣΒΑΑ Εορδαίας επιλέγεται το σύστημα που αφορά στην Έκδοση των Προσκήσεων από την ΕΥΔ ΕΠ ΠΔΜ, με συμμετοχή της Αστικής Αρχής στην αξιολόγηση της ποιότητας και της συνάφειας των υποβαλλόμενων Πράξεων με το υλοποιούμενο ΕΣΣΒΑΑ και ολοκλήρωση της διαδικασίας αξιολόγησης και επιλογής Πράξεων από την ΕΥΔ ΕΠ ΠΔΜ.

Κατά συνέπεια, ο Δ. Εορδαίας στα πλαίσια του ΕΣΣΒΑΑ θα εμπλακεί μόνο στην αξιολόγηση και επιλογή των πράξεων. Το εύρος του συγκεκριμένου ρόλου του Δ. Εορδαίας και αντιστοίχως το πεδίο εφαρμογής των καθηκόντων και αρμοδιοτήτων που θα αναλάβει αφορά την περιορισμένη ανάθεση των καθηκόντων αξιολόγησης – επιλογής Πράξεων αναφορικά με την ποιότητα των Πράξεων και τη συνάφειά τους με την ολοκληρωμένη αστική στρατηγική και το Επιχειρησιακό Πρόγραμμα Δυτικής Μακεδονίας 2014 – 2020. Η περαιτέρω εξειδίκευση θα διαμορφωθεί κατόπιν διαβούλευσης με την Ειδική Υπηρεσία Διαχείρισης.

Ειδικότερα με την Απόφαση Δημάρχου 443 με Αριθμ. Πρωτ. 28753/17.08.2017 ορίστηκαν τα παρακάτω στελέχη του Δ. Εορδαίας για να συμμετέχουν στην Ομάδα Αξιολόγησης της Αστικής Αρχής:

- ✓ Κουρουμπλής Νίκος, Μηχανολόγος Μηχανικός ΤΕ, με αναπληρώτρια την Καραγιαννάκη Μαρία, Πολιτικό Μηχανικό ΤΕ, στελέχη του Αυτοτελούς Τμήματος Προγραμματισμού, Οργάνωσης και Πληροφορικής
- ✓ Ίτσκου Αικατερίνη, ΠΕ Διοικητικού, με αναπληρώτρια την Ιωαννίδου Μαρία ΠΕ Πληροφορικής, στελέχη του Αυτοτελούς Τμήματος Προγραμματισμού, Οργάνωσης και Πληροφορικής

Στην ίδια απόφαση αναφέρεται ότι τα παραπάνω στελέχη δεν πρόκειται να ασχοληθούν με την υλοποίηση (διαγωνισμός, επίβλεψη, παρακολούθηση) των Πράξεων που θα αξιολογηθούν, διασφαλίζοντας έτσι την αρχή της τήρησης του διαχωρισμού των καθηκόντων αξιολόγησης και επιλογής Πράξεων με τα καθήκοντα υλοποίησης των Πράξεων. Επίσης ορίζεται ότι τα ανωτέρω στελέχη θα υποβάλλουν δήλωση μη σύγκρουσης συμφερόντων στην αξιολόγηση των Πράξεων που απασχολούνται.

Παράλληλα, ο Δ. Εορδαίας, στο πλαίσιο υλοποίησης των επιμέρους δράσεων και με βάση το θεματικό αντικείμενο θα κινητοποιεί τους κατά περίπτωση τις αρμόδιες υπηρεσίες και τα Νομικά του Πρόσωπα, καθώς επίσης τους εμπλεκόμενους φορείς και την τοπική κοινωνία για την καλύτερη δυνατή και πιο αποτελεσματική υλοποίηση των παρεμβάσεων του ΕΣΣΒΑΑ.

Ο ρόλος και η εμπλοκή των τοπικών φορέων ή μη κυβερνητικών οργανώσεων στην διαχείριση και στον έλεγχο της Στρατηγικής Βιώσιμης Αστικής Ανάπτυξης προσδιορίζεται στο επίπεδο της διαβούλευσης και της υλοποίησης πράξεων για τις οποίες θα οριστούν ως Δυνητικοί Δικαιούχοι και σύμφωνα με την κείμενη νομοθεσία και τις διατάξεις που αφορούν την υλοποίηση του Επιχειρησιακού Προγράμματος Δυτικής Μακεδονίας 2014 – 2020, χωρίς όμως να εμπλακούν στη διαχείριση και στον έλεγχο του ΕΣΣΒΑΑ, δεδομένου ότι κάτι τέτοιο δεν είναι υποχρεωτικό.

## 8.2. Πληροφορίες σχετικά με το σύστημα διακυβέρνησης του προτεινόμενου ΕΣΣΒΑΑ.

*(Περιγραφή της οργάνωσης και λειτουργίας της Αστικής Αρχής, των οργάνων και διαδικασιών διοίκησης <π.χ. επικοινωνία μεταξύ των εταιρών, διαδικασία αποχώρησης/αντικατάστασης εταίρου, υποχρεώσεις/καθήκοντα Συντονιστή, υποχρεώσεις/καθήκοντα Εταίρου> κ.α).*

Το Σύστημα Διακυβέρνησης του ΕΣΣΒΑΑ του Δήμου Εορδαίας δομείται σύμφωνα με τη σχετική Εγκύκλιο με θέμα «ΟΔΗΓΙΕΣ ΓΙΑ ΤΗ ΔΙΑΧΕΙΡΙΣΗ ΚΑΙ ΕΦΑΡΜΟΓΗ ΤΩΝ ΣΤΡΑΤΗΓΙΚΩΝ ΟΛΟΚΛΗΡΩΜΕΝΗΣ ΧΩΡΙΚΗΣ ΑΝΑΠΤΥΞΗΣ» και με Αρ. πρωτ. 40134/ΕΥΘΥ/373 της αρμόδιας Ειδικής Υπηρεσίας Στρατηγικής, Σχεδιασμού & Αξιολόγησης της Εθνικής Αρχής Συντονισμού ΕΣΠΑ.

### Συνοπτική περιγραφή συστήματος εφαρμογής του ΕΣΣΒΑΑ

Το σύστημα εφαρμογής του ΕΣΣΒΑΑ αναφορικά με τον σχεδιασμό, την υλοποίηση, την παρακολούθηση και την αξιολόγησή του δομείται σύμφωνα με το Σύστημα Διακυβέρνησης που περιγράφηκε προηγουμένως, αναφορικά με τους ρόλους και τις αρμοδιότητες των εμπλεκόμενων φορέων και ειδικότερα τις διαδικασίες επιλογής των δράσεων κατά της φάση της υλοποίησής του, σε εναρμόνιση με το Σύστημα Διαχείρισης και Ελέγχου (ΣΔΕ) των Επιχειρησιακών Προγραμμάτων 2014 – 2020.

Αναλυτικότερα η Ειδική Υπηρεσία Διαχείρισης του Επιχειρησιακού Προγράμματος Δυτικής Μακεδονίας 2014 – 2020 καθώς και η Αστική Αρχή του Δήμου Εορδαίας ως Ενδιάμεσος Φορέας θα εφαρμόσουν συγκεκριμένες Διαδικασίες, ώστε να εξασφαλίζεται η χρηστή δημοσιονομική διαχείριση των πόρων του ΕΣΠΑ 2014-2020. Οι Διαδικασίες αυτές συνοδεύονται από τυποποιημένα έντυπα και οδηγούς. Το σύνολο αυτών των εγγράφων αποτελεί το «Εγχειρίδιο Διαδικασιών ΣΔΕ» το οποίο παρέχεται σε όλες τις Αρχές/φορείς και το οποίο θα ακολουθηθεί και για το ΕΣΣΒΑΑ του Δ. Εορδαίας.

Οι Διαδικασίες έχουν ενταχθεί σε 9 λειτουργικές περιοχές. Το Εγχειρίδιο Διαδικασιών ΣΔΕ είναι ενιαίο για Πράξεις πλην κρατικών ενισχύσεων και πράξεις κρατικών ενισχύσεων και, όπου υπάρχει διαφοροποίηση για τις δύο κατηγορίες, γίνεται σχετική αναφορά είτε στο πλαίσιο μίας ενιαίας Διαδικασίας είτε σε διακριτή Διαδικασία.

Το σύνολο των εγγράφων του Εγχειριδίου καταγράφεται στο Έντυπο Ε.ΙΧ.1\_1 Κατάλογος Εγγράφων Εγχειριδίου ΣΔΕ (Ιούνιος 2017) και περιλαμβάνει επιμέρους Έντυπα για:

- Επιλογή και Έγκριση Πράξεων
- Παρακολούθηση και Επαλήθευση Πράξεων
- Έλεγχοι, Δημοσιονομικές Διορθώσεις ελεγκτικών οργάνων, ανακτήσεις
- Ροή χρηματοδότησης
- Ορισμός και παρακολούθηση Ενδιάμεσων Φορέων
- Παρακολούθηση Επιχειρησιακού Προγράμματος
- Αιτήσεις πληρωμής, ετήσιοι λογαριασμοί και δήλωση διαχείρισης
- Διαχείριση κινδύνων
- Παρακολούθηση εφαρμογής του ΣΔΕ

Η εφαρμογή του ΕΣΣΒΑΑ θα ακολουθήσει όσες από τις ανωτέρω προβλεπόμενες διαδικασίες απαιτούνται εκ του ρόλου της Ειδική Υπηρεσία Διαχείρισης του Επιχειρησιακού Προγράμματος Δυτικής Μακεδονίας 2014 – 2020 καθώς και της Αστικής Αρχής του Δήμου Εορδαίας ως Ενδιάμεσου Φορέα, σε εναρμόνιση με την Ευρωπαϊκή και Εθνική Νομοθεσία καθώς και τους Κανονισμούς των Διαρθρωτικών Ταμείων

#### Οργάνωση και λειτουργία της Αστικής Αρχής

Όπως προαναφέρθηκε, ο Δ. Εορδαίας στα πλαίσια υλοποίησης του ΕΣΣΒΑΑ θα εμπλακεί μόνο στην αξιολόγηση και επιλογή των πράξεων.

Η ικανότητα του Δήμου Εορδαίας να ανταποκριθεί στον ρόλο της Αστικής Αρχής με το συγκεκριμένο αντικείμενο τεκμηριώνεται τόσο από τον Οργανισμό Εσωτερικής Υπηρεσίας του όσο και από τα Έντυπα των Διαδικασιών Διοικητικής Ικανότητας για Συγχρηματοδοτούμενα έργα, τα οποία επισυνάπτονται στο Φάκελο Υποβολής.

Παράλληλα η σχετική τεκμηρίωση προκύπτει από τη διάρθρωση του οργανογράμματος του Δήμου, τον αριθμό και την κατανομή του στελεχιακού του δυναμικού στις εμπλεκόμενες Διευθύνσεις / Τμήματα / Υπηρεσιακές – Οργανικές Μονάδες καθώς και τα προσόντα και την εμπειρία του προσωπικού, καθώς και από το πλαίσιο των προβλεπόμενων διαδικασιών υλοποίησης των πράξεων του ΕΣΠΑ 2014-2020 όπου για την υλοποίησή τους ο Δήμος Εορδαίας αξιοποιεί τις δομές και το στελεχιακό του δυναμικό του με βάση το περιεχόμενο των προσκλήσεων.

Εν προκειμένω, για το ρόλο του Δήμου ως Αστική Αρχή του ΕΣΣΒΑΑ Εορδαίας επιλέγεται η συμμετοχή των Διευθύνσεων Τεχνικών Υπηρεσιών, Οικονομικών Υπηρεσιών, Περιβάλλοντος - Καθαριότητας και Ποιότητας Ζωής, Κοινωνικής Προστασίας - Παιδείας και Κοινωνικής Πολιτικής, της Νομικής Υπηρεσίας καθώς και του Αυτοτελούς Τμήματος Προγραμματισμού που θα έχει το συνολικό Συντονισμό υλοποίησης του ΕΣΣΒΑΑ.

Οι ανωτέρω Διευθύνσεις – Τμήματα του Δήμου Εορδαίας θα αποτελέσουν τις υπηρεσιακές – οργανικές μονάδες, οι οποίες διαθέτουν το κατάλληλο στελεχιακό δυναμικό για την υλοποίηση του ΕΣΣΒΑΑ Εορδαίας.

Τέλος διασφαλίζεται η αρχή του διαχωρισμού των καθηκόντων μεταξύ αξιολόγησης - επιλογής και υλοποίησης πράξεων, δεδομένου ότι τον πρώτο ρόλο της αξιολόγησης – επιλογής θα τον έχει το Αυτοτελές Τμήμα Προγραμματισμού, ενώ τον δεύτερο ρόλο της υλοποίησης των πράξεων οι υπόλοιπες Διευθύνσεις που προαναφέρθηκαν.

Αναλυτική πληροφορία για τα παραπάνω επισυνάπτεται στο ΠΑΡΑΡΤΗΜΑ.

### **8.3. Περιγραφή της διαδικασίας επιλογής Δράσεων του ΕΣΣΒΑΑ κατά το στάδιο της υλοποίησης και των διαδικασιών εξασφάλισης αμεροληψίας και διαφάνειας στις περιπτώσεις που η Αστική Αρχή είναι και δικαιούχος μιας πράξης, καθώς και της στελεχιακής επάρκειας σε επίπεδο αριθμού στελεχών, ειδικοτήτων και ικανής (τουλάχιστον πενταετούς) εμπειρίας στην υλοποίηση συγχρηματοδοτούμενων δράσεων.**

Για την Επιλογή και την Έγκριση των Πράξεων του ΕΣΣΒΑΑ θα ακολουθηθούν οι διαδικασίες ΔΙ\_1: «Έκδοση Πρόσκλησης για την υποβολή αιτήσεων χρηματοδότησης» και ΔΙ\_2: «Επιλογή και έγκριση πράξης».

Στο παρόν ΕΣΣΒΑΑ ο Δ. Εορδαίας θα εμπλακεί μόνο στην αξιολόγηση και επιλογή των πράξεων. Κατόπιν διαβούλευσης με την Ειδική Υπηρεσία Διαχείρισης θα καθοριστεί, όπως προαναφέρθηκε, ο βαθμός εμπλοκής της Αστικής Αρχής ο οποίος θα αφορά την περιορισμένη ανάθεση των καθηκόντων αξιολόγησης – επιλογής Πράξεων αναφορικά με την ποιότητα των Πράξεων και τη συνάφειά τους με την ολοκληρωμένη αστική στρατηγική και το Επιχειρησιακό Πρόγραμμα Δυτικής Μακεδονίας 2014 – 2020.

Ειδικότερα, στην ανωτέρω περίπτωση της περιορισμένης εμπλοκής της Αστικής Αρχής, τα Στάδια της αξιολόγησης των προτάσεων (αξιολόγηση ανά κριτήριο / ομάδα κριτηρίων) θα επιμερισθούν (σύμφωνα με την Παράγραφο 3 της σχετικής Εγκυκλίου) μεταξύ της Ειδικής Υπηρεσίας Διαχείρισης και της Αστικής Αρχής του Δ. Εορδαίας ως εξής:

**Α' Στάδιο Αξιολόγησης:** Διενεργείται από την Ειδική Υπηρεσία Διαχείρισης και αφορά στις ομάδες κριτηρίων και τα κριτήρια για τον έλεγχο πληρότητας και επιλεξιμότητας πρότασης,

**Στάδιο Β1' Αξιολόγησης:** Διενεργείται από την Αστική Αρχή και περιλαμβάνει τις ομάδες κριτηρίων και τα κριτήρια για την αξιολόγηση των προτάσεων και τη συνάφειά τους με τη στρατηγική της βιώσιμης αστικής ανάπτυξης και το Επιχειρησιακό Πρόγραμμα Περιφέρειας Δυτικής Μακεδονίας 2014 – 2020.

**Στάδιο Β2' Αξιολόγησης:** Διενεργείται από την Ειδική Υπηρεσία Διαχείρισης η αξιολόγηση των προτάσεων, που έχουν αξιολογηθεί θετικά από την Αστική Αρχή, ως προς τις ομάδες των κριτηρίων και τα κριτήρια που αφορούν στην πληρότητα και σαφήνεια του περιεχομένου της πρότασης, στην τήρηση του θεσμικού πλαισίου και στην ενσωμάτωση των οριζόντιων πολιτικών, στη σκοπιμότητα και ωριμότητα των προτάσεων, καθώς και στη διοικητική, επιχειρησιακή και χρηματοοικονομική ικανότητα του δυνητικού δικαιούχου.

Το αποτέλεσμα της αξιολόγησης για την κάθε πρόταση προκύπτει και από τα τρία Στάδια αξιολόγησής της. Η επιλεξιμότητα των Πράξεων θα έχει ήδη επιβεβαιωθεί από την Ειδική Υπηρεσία Διαχείρισης στο πλαίσιο της αξιολόγησης που διενεργεί η ίδια, όπως προβλέπεται από τη σχετική Εγκύκλιο για τις περιπτώσεις συμμετοχής του Ενδιάμεσου Φορέα στην αξιολόγηση των προτάσεων μερικώς.

Τέλος η Παρακολούθηση – Αξιολόγηση του Δ. Εορδαίας ως Ενδιάμεσου Φορέα του ΕΣΣΒΑΑ θα διενεργείται από την Ειδική Υπηρεσία Διαχείρισης του Επιχειρησιακού Προγράμματος Δυτικής Μακεδονίας 2014 – 2020, σύμφωνα με τη Διαδικασία ΔΙΥ\_2: «Παρακολούθηση Ενδιάμεσου Φορέα», που περιλαμβάνεται στο εγχειρίδιο διαδικασιών και ελέγχου των συγχρηματοδοτούμενων δράσεων του ΣΔΕ 2014 – 2020.

**9. ΠΡΟΒΛΗΜΑΤΑ ΥΛΟΠΟΙΗΣΗΣ ΚΑΙ ΠΡΟΤΑΣΕΙΣ ΑΝΤΙΜΕΤΩΠΙΣΗΣ - ΑΝΑΛΥΣΗ ΚΙΝΔΥΝΟΥ**

**Αναγνώριση και ανάλυση των προβλημάτων που πιθανό να απειλήσουν την υλοποίηση του προτεινόμενου ΕΣΣΒΑΑ και των προτάσεων για τον τρόπο επίλυσης των προβλημάτων που θα ανακύψουν.**

**9.1. Απαιτούμενες προϋποθέσεις για την επιτυχή και αποτελεσματική υλοποίηση των δράσεων του Επιχειρησιακού Σχεδίου - ανάλυση κινδύνου υλοποίησης του ΕΣΣΒΑΑ.**

Το προτεινόμενο ΕΣΣΒΑΑ με βάση τη δομή και το περιεχόμενο των ενδεικτικών δράσεων που περιλαμβάνει ενδέχεται να αντιμετωπίσει τα εξής προβλήματα που είναι πιθανόν υπό συγκεκριμένες συνθήκες να επηρεάσουν την υλοποίησή του:

Χρηματοδοτικά – Οικονομικά Προβλήματα

Οι πόροι χρηματοδότησης του προσχεδίου είναι το ΕΠ Δ. Μακεδονίας 2014 – 2020, ιδιωτικοί πόροι ενίσχυσης της επιχειρηματικότητας (ίδια συμμετοχή) για τις αντίστοιχες δράσεις του ΠΕΠ καθώς και το Ταμείο Αστικής Ανάπτυξης της Περιφέρειας. Θεωρώντας δεδομένους τους εγκεκριμένους πόρους του τελικού σχεδίου ΕΣΣΒΑΑ από το ΕΠ Δ. Μακεδονίας 2014 – 2020 πιθανό κίνδυνο αποτελεί η αδυναμία κάλυψης της ίδιας συμμετοχής των επιχειρηματιών που δραστηριοποιούνται στην περιοχή παρέμβασης, ειδικά σε περίπτωση που συνεχιστεί η οικονομική κρίση. Η φύση ενός τέτοιου ενδεχομένου δεν μπορεί να προβλεφθεί, ενώ εάν προκύψει η αντιμετώπιση του προβλήματος θα πρέπει να γίνει με βάση τους όρους και τις προϋποθέσεις υλοποίησης του ΕΣΠΑ που σήμερα ισχύουν ή με βάση πιθανές τροποποιήσεις που θα προκύψουν τότε. Αναφορικά με το Ταμείο Αστικής Ανάπτυξης δυνητικό κίνδυνο αποτελεί και πάλι η απουσία πόρων για να καλυφθεί το σύνολο του προϋπολογισμού των αντίστοιχων δράσεων, όπως και η πιθανή διαφωνία στους δανειοδοτικούς όρους. Αυτό το ενδεχόμενο θα αντιμετωπιστεί μέσω της σύνταξης από την πλευρά της Αστικής Αρχής του ΕΣΣΒΑΑ τεκμηριωμένου και εμπειριστατωμένου φακέλου χρηματοδότησης, ενώ οι όροι της δανειοδότησης θα πρέπει να κρίνονται ρεαλιστικοί και κατά το δυνατόν ευνοϊκοί.

Επιχειρησιακά – Τεχνικά Προβλήματα

Αυτού του είδους τα πιθανά προβλήματα αφορούν κυρίως την ωριμότητα προκήρυξης και κατά συνέπεια υλοποίησης των δράσεων και αφορούν βασικά τα τεχνικά έργα του ΕΣΣΒΑΑ για τα οποία απαιτούνται αντίστοιχες μελέτες. Ήδη ο Δ. Εορδαίας έχει κινήσει τις διαδικασίες για την επικαιροποίηση της κυκλοφοριακής μελέτης της Πτολεμαΐδας, η οποία αναμένεται να έχει ανάδοχο εντός του 2017 και κατά συνέπεια να έχει ολοκληρωθεί εντός του 1<sup>ου</sup> εξαμήνου του 2018. Η συγκεκριμένη μελέτη θα καθορίσει σε μεγάλο βαθμό και τις παρεμβάσεις στο κέντρο της πόλης (Ζ1) άλλα και λοιπές παρεμβάσεις και κυρίως αυτές των αναπλάσεων πλατειών και ελεύθερων χώρων. Σε επόμενο βήμα οι σχετικές τεχνικές μελέτες θα προκηρυχθούν με βασική πηγή χρηματοδότησης το ΕΑΠ Κοζάνης – Φλώρινας και στόχο να έχουν ολοκληρωθεί μέχρι το τέλος το 2017. Ο συγκεκριμένος σχεδιασμός είναι απόλυτα ρεαλιστικός και δεν θέτει σε κίνδυνο την υλοποίηση του ΕΣΣΒΑΑ. Αναφορικά με τις λοιπές δράσεις που αφορούν τεχνικής φύσης παρεμβάσεις, όπως προμήθειες εξοπλισμού, ή λοιπές δράσεις κοινωνικού χαρακτήρα, οι υπηρεσίες του Δήμου διαθέτουν την εμπειρία για να τις υλοποιήσουν σε συνεργασία με την Διαχειριστική Αρχή του ΕΠ Δ. Μακεδονίας 2014 – 2020

Θεσμικά Προβλήματα

Θεσμικά προβλήματα ενδέχεται να προκύψουν αναφορικά με την ενεργοποίηση και τη λειτουργία του ΒΙΟΠΑ Πτολεμαΐδας, το οποίο σήμερα έχει διοίκηση. Παρόλα αυτά η υλοποίηση των παρεμβάσεων του ΕΣΣΒΑΑ είναι σημαντικό στοιχείο για το σύνολο των φορέων της πόλης, η αντιμετώπιση του οποίου θα επιτευχθεί αρχικά μέσα από την εκπόνηση ενός επικαιροποιημένου Σχεδίου Δράσης (Business Plan) με βάση της Δράσεις του ΕΣΣΒΑΑ το οποίο θα συνοδεύεται και από Μελέτη Σκοπιμότητας – Βιωσιμότητας του ΒΙΟΠΑ αναφορικά και με την οργανωτική του συγκρότηση και λειτουργία και την επιχειρησιακή του συνεργασία με το Ταμείο Αστικής Ανάπτυξης της Περιφέρειας και πιθανές άλλες χρηματοδοτικές πηγές. Η

συγκεκριμένη μελέτη θα εκπονηθεί στον αμέσως προσεχές διάστημα ώστε να συνυποβληθεί ταυτόχρονα με το τελικό σχέδιο ΕΣΣΒΑΑ της Πτολεμαΐδας.

## 9.2. Προτεινόμενα μέτρα και ενέργειες για τη βελτίωση και την ενίσχυση της διαχειριστικής ικανότητας και την αποτελεσματική υλοποίηση του Επιχειρησιακού Σχεδίου - ανάλυση κινδύνου του συστήματος διακυβέρνησης

Η αποτελεσματική υλοποίηση του ΕΣΣΒΑΑ απαιτεί ενέργειες όπως:

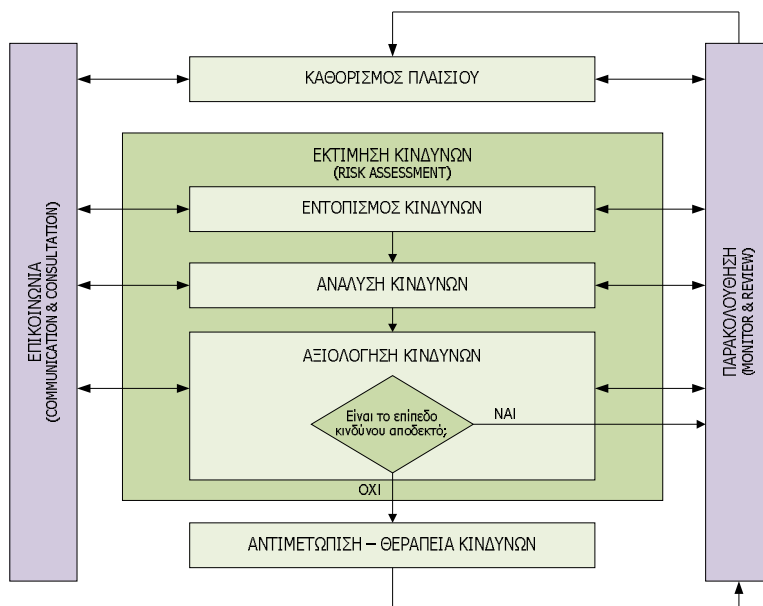
- ✓ Συντονισμός και προγραμματισμός μεταξύ της Ειδικής Υπηρεσίας και της Αστικής Αρχής για την ωρίμανση και την προκήρυξη των ενδεικτικών δράσεων.
- ✓ Εντοπισμό και αντιμετώπιση από την πλευρά της Αστικής Αρχής ζητημάτων ή προβλημάτων που αφορούν διοικητικές διαδικασίες (π.χ. αδειοδοτήσεις, εγκρίσεις κλπ.) που επηρεάζουν άμεσα και δύνανται να καθυστερήσουν την υλοποίηση Δράσεων.
- ✓ Επαρκής προσδιορισμό των δυνητικών ωφελουμένων και δυνητικών δικαιούχων του ΕΣΣΒΑΑ και διαβούλευση – ωρίμανση των ενδεικτικών δράσεων που τους αφορούν ώστε να διασφαλιστεί η κατά το δυνατόν βέλτιστη επιχειρησιακή τους ικανότητα.
- ✓ Διαρκής παρακολούθηση του θεσμικού πλαισίου διαγωνισμών και συμβάσεων με πιθανή τη συνεργασία από την πλευρά της Αστικής Αρχής εξειδικευμένου προς αυτό το αντικείμενο συνεργάτες.
- ✓ Επαρκής γνώση από την πλευρά της Αστικής Αρχής του θεσμικού πλαισίου και των διαδικασιών που προαναφέρθηκαν οι οποίες διέπουν την υλοποίηση του ΕΣΠΑ 2014 – 2020 για το αντικείμενο που θα αναλάβει ο Δ. Εορδαίας με τις υπηρεσίες και τα στελέχη του, σύμφωνα με τον ρόλο του Ενδιάμεσου Φορέα.
- ✓ Εκπαίδευση του προσωπικού του Δ. Εορδαίας στις διαδικασίες υλοποίησης του ΕΣΣΒΑΑ.
- ✓ Εφαρμογή ή και τροποποίηση – επικαιροποίηση, εάν αυτό απαιτείται, του Συστήματος Σύστασης, Οργάνωσης και στελέχωσης του Δ. Εορδαίας καθώς και των αντιστοίχων διαδικασιών Διαχειριστικής Επάρκειας για την υλοποίηση Δράσεων του ΕΣΠΑ 2014 – 2020.

Αναφορικά με την ανάλυση κινδύνου του Συστήματος Διακυβέρνησης οι σχετικές διαδικασίες και ενέργειες αποτυπώνονται σε ένα Εργαλείο Διαχείρισης Κινδύνων (Έντυπο Ε.VIII.4\_1), που έχει αναπτυχθεί σε πλατφόρμα Excel και περιλαμβάνει όλα τα απαραίτητα στοιχεία ενός σχεδίου διαχείρισης κινδύνων όπως:

- την καταγραφή των εντοπισθέντων κινδύνων
- την αξιολόγησή τους
- τον σχεδιασμό των μέτρων αντιμετώπισής τους
- την παρακολούθηση της αποτελεσματικότητας των μέτρων
- την ανάγκη αναθεώρησής τους και
- την επικοινωνία με τους εμπλεκόμενους

Οι διαδικασίες και ενέργειες που περιγράφονται παραπάνω αποτυπώνονται συνοπτικά στο Σχήμα 1.

Σχήμα 1: Διαγραμματική απεικόνιση διαδικασίας διαχείρισης κινδύνων





**10. ΔΙΑΔΙΚΑΣΙΕΣ ΔΙΑΒΟΥΛΕΥΣΗΣ ΚΑΤΑ ΤΗ ΔΙΑΔΙΚΑΣΙΑ ΚΑΤΑΡΤΙΣΗΣ ΤΟΥ ΕΣΣΒΑΑ**

Παρουσίαση και ανάλυση των διαδικασιών που εφάρμοσε στη φάση προετοιμασίας του Προσχεδίου και του Τελικού ΕΣΣΒΑΑ η υποψήφια Αστική Αρχή, προκειμένου να εξασφαλίσει την ευρύτερη δυνατή συμμετοχή των ενδιαφερόμενων μερών για το σχεδιασμό και την υλοποίηση του προτεινόμενου ΕΣΣΒΑΑ.

**10.1. Διαδικασίες διαβούλευσης για την κατάρτιση του Προσχεδίου ΕΣΣΒΑΑ**

*(Περιγραφή των συμμετοχικών διαδικασιών που ακολούθησε η Αστική Αρχή για την κατάρτιση του Προσχεδίου ΕΣΣΒΑΑ)*

Ο Δήμος Εορδαίας στα πλαίσια της διαβούλευσης με φορείς, εταιρους, συλλόγους, οργανώσεις αλλά και μεμονωμένους πολίτες ζήτησε, με το υπ' αριθμ. 16642/31-05-2016 έγγραφο του προς τις δημοτικές επιχειρήσεις και ΝΠΔΔ του Δήμου, την υποβολή προτάσεων, εν όψη της κατάρτισης του Προσχεδίου Επιχειρησιακού Σχεδίου Στρατηγικής Βιώσιμης Αστικής Ανάπτυξης του Δήμου Εορδαίας στο επιχειρησιακό πρόγραμμα Περιφέρειας Δυτικής Μακεδονίας 2014-2020.

Στα πλαίσια της κατάρτισης Προσχεδίου Επιχειρησιακού Σχεδίου Στρατηγικής Βιώσιμης Αστικής Ανάπτυξης Δήμου Εορδαίας, ο Δήμος Εορδαίας απέστειλε το με αριθμ. 16641/31-05-2016 έγγραφο πρόσκλησης προς την Επιτροπή διαβούλευσης του Δήμου, προκειμένου οι φορείς, σύλλογοι, επιμελητήρια, οργανώσεις ΜΚΟ κ.λ.π. πολίτες που συμμετέχουν σε αυτή να υποβάλλουν τις προτάσεις τους.

Στη συνάντηση που πραγματοποιήθηκε στις 9 Ιουνίου του 2016 με τους φορείς και τις επιχειρήσεις του Δήμου τέθηκαν διάφορες προτάσεις, κυρίως για την επιλογή της τοποθεσίας παρέμβασης του Επιχειρησιακού Στρατηγικού Σχεδίου στην πόλη της Πτολεμαΐδας αλλά και την προοπτική για ένα ευρύτερο Στρατηγικό Επιχειρησιακό Σχέδιο όλου του Δήμου Εορδαίας. Επίσης τέθηκαν οι βάσεις για την σχέση εταιρικότητας των φορέων και Δημοτικών Επιχειρήσεων με την Δημοτική Αρχή σε σχέση με τις αρμοδιότητες, ευθύνες και ενέργειες στα πλαίσια των ΕΣΣΒΑΑ.

Στις 14-6-2016 συνήλθε στο Δήμο Εορδαίας η Δημοτική Επιτροπή Διαβούλευσης με θέμα «Κατάρτιση προσχεδίου Επιχειρησιακού Σχεδίου Στρατηγικής Βιώσιμης Αστικής Ανάπτυξης Δήμου Εορδαίας», στα πλαίσια της σχετικής πρόσκλησης για την Βιώσιμη Αστική Ανάπλαση της Ειδικής Υπηρεσίας Διαχείρισης του Επιχειρησιακού Προγράμματος της Περιφέρειας Δυτικής Μακεδονίας.

Ο ολοκληρωμένος χαρακτήρας του εν λόγω σχεδίου πρέπει να εξασφαλίζει συμπληρωματικότητα, που διασφαλίζεται μέσα από την εταιρική σχέση και την τοπική διακυβέρνηση (διαβούλευση με τους κοινωνικούς εταίρους). Ως εκ τούτου συνεδρίασε το ως άνω θεσμικό όργανο προκειμένου η περιοχή παρέμβασης και οι δράσεις σ' αυτήν να είναι αποτέλεσμα ευρύτερης συναίνεσης αποδοχής και συναπόφασης. Ο Δήμος Εορδαίας εισηγήθηκε ως περιοχή παρέμβασης το εμπορικό κέντρο με έμφαση στην επιχειρηματικότητα και καινοτομία. Το αποτέλεσμα της διαβούλευσης ήταν αρχικά σ' ένα γενικό πλαίσιο ταύτιση απόψεων ως προς τις προτεραιότητες και τους στόχους του σχεδίου για ισόρροπη ανάπτυξη της πόλης, η οποία προσδοκάται να επέλθει με την ανάπτυξη της τοπικής οικονομίας μέσα από την καινοτομία και επιχειρηματικότητα με παράπλευρο στόχο την κοινωνική συνοχή και το δομημένο περιβάλλον στη βάση της αειφόρου προσέγγισης της αναπτυξιακής διαδικασίας.

Διαπιστώθηκαν αποκλίνουσες απόψεις ως προς την περιοχή παρέμβασης και τις επιμέρους δράσεις. Υπήρξαν απόψεις που εστίασαν στον βιομηχανικό χαρακτήρα της πόλης και έγιναν εισηγήσεις για αντίστοιχες δράσεις ανάπτυξης βιομηχανικού τουρισμού, απόψεις που εστίασαν στην πολιτιστική κληρονομιά με αντίστοιχες δράσεις και υποδομές που θα έχουν όμως το χαρακτήρα της καινοτομίας προκειμένου να προσελκύσουν επισκέπτες.

Έγιναν εισηγήσεις για ήπιες μορφές παρέμβασης στην περιοχή για την αστική κινητικότητα όπως τη χρήση ποδηλάτου καθώς και εισηγήσεις να προβλεφθεί η τοποθέτηση σε διάφορα σημεία φορτιστών για την ηλεκτρική φόρτιση ηλεκτρικών οχημάτων και αμαξιδίων ΑΜΕΑ. Επισημάνθηκε η ανάγκη όλες οι υποδομές να εξασφαλίζουν προσπελασιμότητα στα ΑΜΕΑ και να διερευνηθεί η περίπτωση της δημιουργίας κοινωνικών συνεταιρισμών στα πλαίσια της κοινωνικής επιχειρηματικότητας.

Τα μέλη της Δημοτικής Επιτροπής Διαβούλευσης επιφυλάχθηκαν να καταθέσουν γραπτές εισηγήσεις εντός χρονοδιαγράμματος, που ετέθη από την ομάδα διοίκησης έργου του Γραφείου Προγραμματισμού, η οποία και θα τις επεξεργαστεί, σε συνάρτηση με τα αποτελέσματα της ανοιχτής διαβούλευσης για το εν λόγω θέμα, με όλους τους ενδιαφερόμενους (stakeholders) της τοπικής κοινωνίας, ειδικά για τους οποίους έγινε ανοιχτή διαδικασία διαβούλευσης στις 9/9/2016.

**Πίνακας 10.1 - Πίνακας Ενεργειών Διαβούλευσης Προσχεδίου ΕΣΣΒΑΑ**

α/α	Ενέργειες Διαβούλευσης	Συμμετέχοντες Φορείς	Συμμετέχοντες
1	Επιστολή προς Διευθύνσεις και ΝΠΔΔ του Δήμου (31/05/2016)	ΔΕΤΗΠ, ΔΕΥΑΕ, ΚΟΙΠΠΑΠ, ΚΕΔΕ, Διεύθυνση Τεχνικών Υπηρεσιών, Διεύθυνση Περιβάλλοντος – Καθαριότητας & Ποιότητας Ζωής, Διεύθυνση Διοικητικών & Οικονομικών Υπηρεσιών, Διεύθυνση Κοινωνικής Πολιτικής	8 (Διευθυντές)
2	Επιστολή προς Επιτροπή Διαβούλευσης του Δήμου (31/05/2016)	Φορείς και Πολίτες / Μέλη Επιτροπής Διαβούλευσης	29 (21 Εκπρόσωποι Φορέων, 8 Πολίτες)
3	Συνεδρίαση Επιτροπή Διαβούλευσης του Δήμου (14/6/2016)	Φορείς και Πολίτες / Μέλη Επιτροπής Διαβούλευσης	11 (Παρόντες)
4	Ενημερωτική Εκδήλωση (9/9/2016)	Φορείς, Πολίτες	8 (Παρόντες)
5	Κατάθεση Προτάσεων (11/05/2016, 14/06/2016, 5/7/2016, 8/7/2016, 18/7/2016)	Σύλλογος ΑμΕΑ, Πολίτες	6 (Επιστολές)

Πίνακας 10.2 - Πίνακας Διαβούλευσης Προσχεδίου ΕΣΣΒΑΑ

α/α	Φορέας	Περιγραφή συνεισφοράς στην κατάρτιση του Προσχεδίου ΕΣΣΒΑΑ
1	ΔΕΤΗΠ	Συζήτηση με το Γραφείο Προγραμματισμού και διατύπωση απόψεων - προτάσεων
2	ΔΕΥΑΕ	Συζήτηση με το Γραφείο Προγραμματισμού και διατύπωση απόψεων - προτάσεων
3	ΚΟΙΠΠΑΠ	Συζήτηση με το Γραφείο Προγραμματισμού και διατύπωση απόψεων - προτάσεων
4	ΚΕΔΕ	Συζήτηση με το Γραφείο Προγραμματισμού και διατύπωση απόψεων - προτάσεων
5	Διεύθυνση Τεχνικών Υπηρεσιών	Συζήτηση με το Γραφείο Προγραμματισμού και διατύπωση απόψεων - προτάσεων
6	Διεύθυνση Περιβάλλοντος Καθαριότητας και Ποιότητας Ζωής	Συζήτηση με το Γραφείο Προγραμματισμού και διατύπωση απόψεων - προτάσεων
7	Διεύθυνση Διοικητικών Υπηρεσιών	Συζήτηση με το Γραφείο Προγραμματισμού και διατύπωση απόψεων - προτάσεων
8	Διεύθυνση Οικονομικών Υπηρεσιών	Συζήτηση με το Γραφείο Προγραμματισμού και διατύπωση απόψεων - προτάσεων
9	Διεύθυνση Κοινωνικής Προστασίας, Παιδείας και Πολιτισμού	Συζήτηση με το Γραφείο Προγραμματισμού και διατύπωση απόψεων - προτάσεων
10	Διεύθυνση Τοπικής Οικονομικής Ανάπτυξης	Συζήτηση με το Γραφείο Προγραμματισμού και διατύπωση απόψεων - προτάσεων
11	Διεύθυνση ΚΕΠ	Συζήτηση με το Γραφείο Προγραμματισμού και διατύπωση απόψεων - προτάσεων
12	Ένωση Σκακιστικών Σωματείων Κεντρικής & Δυτ. Μακεδονίας	Βλέπε επισυναπτόμενο Πρακτικό Συνεδρίασης Επιτροπής Διαβούλευσης και κατωτέρω περίληψη
13	Εμπορικός Σύλλογος Πτολεμαΐδας	Συζήτηση με το Γραφείο Προγραμματισμού και διατύπωση απόψεων - προτάσεων
14	Σύλλογος ΑΜΕΑ	Βλέπε επισυναπτόμενο Πρακτικό Συνεδρίασης Επιτροπής Διαβούλευσης
15	Οδοντιατρική Εταιρεία Πτολεμαΐδας	Βλέπε επισυναπτόμενο Πρακτικό Συνεδρίασης Επιτροπής Διαβούλευσης
16	Εθελοντική Διασωστική ομάδα Πτολεμαΐδας	Βλέπε επισυναπτόμενο Πρακτικό Συνεδρίασης Επιτροπής Διαβούλευσης
17	Πανελλήνια Ένωση Καθηγητών Πληροφορικής Πρωτοβάθμιας & Δευτεροβάθμιας Εκπαίδευσης	Βλέπε επισυναπτόμενο Πρακτικό Συνεδρίασης Επιτροπής Διαβούλευσης
18	Επιστημονική Ένωση Τεχνολογικής Εκπαίδευσης	Βλέπε επισυναπτόμενο Πρακτικό Συνεδρίασης Επιτροπής

α/α	Φορέας	Περιγραφή συνεισφοράς στην κατάρτιση του Προσχεδίου ΕΣΣΒΑΑ
	Μηχανικών	Διαβούλευσης
19	Παλαιαιτικό Κέντρο Εορδαίας	Βλέπε επισυναπτόμενο Πρακτικό Συνεδρίασης Επιτροπής Διαβούλευσης
20	Πολιτιστικός Σύλλογος Πτολεμαΐδας " Ο Σωτήρας"	Βλέπε επισυναπτόμενο Πρακτικό Συνεδρίασης Επιτροπής Διαβούλευσης
21	Παρατηρητήριο Μεταλιγνιτικής περιόδου-Κίνηση Πολιτών Λεκανοπεδίου Εορδαίας	Βλέπε επισυναπτόμενο Πρακτικό Συνεδρίασης Επιτροπής Διαβούλευσης
22	Σύλλογος Μικρασιατών Πτολεμαΐδας	Βλέπε επισυναπτόμενο Πρακτικό Συνεδρίασης Επιτροπής Διαβούλευσης
23	Σύλλογος Θρακιωτών Πτολεμαΐδας	Βλέπε επισυναπτόμενο Πρακτικό Συνεδρίασης Επιτροπής Διαβούλευσης
24	Σύλλογος Εργαζομένων στο Μποδοσάκειο Νοσοκομείο	Βλέπε επισυναπτόμενο Πρακτικό Συνεδρίασης Επιτροπής Διαβούλευσης
25	ΕΛΜΕ Εορδαίας	Βλέπε επισυναπτόμενο Πρακτικό Συνεδρίασης Επιτροπής Διαβούλευσης
26	Σύλλογος Εκπαιδευτικών Πρωτ/βάθμιας Εκπαίδευσης Εορδαίας	Βλέπε επισυναπτόμενο Πρακτικό Συνεδρίασης Επιτροπής Διαβούλευσης
27	Ποντιακός Σύλλογος Πτολεμαΐδας	Βλέπε επισυναπτόμενο Πρακτικό Συνεδρίασης Επιτροπής Διαβούλευσης
28	Ορειβατική Λέσχη Εορδαίας	Βλέπε επισυναπτόμενο Πρακτικό Συνεδρίασης Επιτροπής Διαβούλευσης
29	Σύλλογος Κλεισουριέων Πτολεμαΐδας	Βλέπε επισυναπτόμενο Πρακτικό Συνεδρίασης Επιτροπής Διαβούλευσης
30	Τεχνικό Επιμελητήριο Ελλάδας Τμήμα Δυτ. Μακεδονίας	Βλέπε επισυναπτόμενο Πρακτικό Συνεδρίασης Επιτροπής Διαβούλευσης
31	Γεωτεχνικό Επιμελητήριο Ελλάδας Παράρτημα Δυτ. Μακεδονίας	Βλέπε επισυναπτόμενο Πρακτικό Συνεδρίασης Επιτροπής Διαβούλευσης
32	Εργατοϋπαλληλικό Κέντρο Πτολεμαΐδας- Εορδαίας	Βλέπε επισυναπτόμενο Πρακτικό Συνεδρίασης Επιτροπής Διαβούλευσης
33	Πολίτες	Βλέπε επισυναπτόμενο Πρακτικό Συνεδρίασης Επιτροπής Διαβούλευσης, όπως και επισυναπτόμενες Προτάσεις

#### 10.2. Σχέδιο διαβούλευσης για την κατάρτιση του Τελικού ΕΣΣΒΑΑ.

*(Περιγραφή των διαδικασιών που ακολούθησε η Αστική Αρχή για την εξασφάλιση της συμμετοχής όλων των ενδιαφερομένων/εμπλεκόμενων μερών στην κατάρτιση του τελικού ΕΣΣΒΑΑ)*

Οι διαδικασίες της δημόσιας διαβούλευσης είχαν ως κεντρικό στόχο να δώσουν τη δυνατότητα στους ενδιαφερόμενους να συμμετέχουν σ' αυτή και να εκφράσουν απόψεις, παρατηρήσεις και προτάσεις πάνω σε συγκεκριμένες και επιλεγμένες πλέον παρεμβάσεις του ΕΣΣΒΑΑ οι οποίες και θα αποτελέσουν το περιεχόμενο του ολοκληρωμένου Σχεδίου Δράσης του Σχεδίου. Συνεπώς κρίθηκε ως ιδιαίτερα σημαντική η επαρκής και επί της ουσίας εκπροσώπηση των ενδιαφερομένων φορέων, δημοτών και επιχειρηματιών (κατά περίπτωση). Στη φάση του τελικού σχεδιασμού η διαβούλευση εστίασε περισσότερο σε διαδικασίες τεχνικών συναντήσεων εκπροσώπων του Δήμου με τους δυνητικούς εμπλεκόμενους ανά κατηγορία δράσεων με συναφείς ή παρεμφερείς δράσεις.

Το Σχέδιο Διαβούλευσης για το τελικό ΕΣΣΒΑΑ αφορούσε:

- ✓ Δημιουργία σημείου ενημέρωσης τελικού Σχεδίου ΕΣΣΒΑΑ στο site του Δήμου και στα Κοινωνικά Δίκτυα.
- ✓ Οργάνωση Τεχνικής Συνάντησης με ενημερωτικό περιεχόμενο για την κατάρτιση του Τελικού ΕΣΣΒΑΑ καθώς και για το σχετικό χρονοδιάγραμμα με συμμετοχή όλων των ενδιαφερομένων/εμπλεκόμενων μερών.
- ✓ Οργάνωση Ειδικής Τεχνικής Συνάντησης με αντικείμενο τη συνολική αναζωογόνηση, αναβάθμιση και ανάδειξη της περιοχής παρέμβασης με συμμετοχή φορέων, επιχειρηματιών που δραστηριοποιούνται στην εν λόγω περιοχή, ιδιοκτητών ακινήτων που περιλαμβάνονται στην περιοχή παρέμβασης, καθώς και οποιουδήποτε ενδιαφερόμενου.
- ✓ Οργάνωση Ειδικής Τεχνικής Συνάντησης με αντικείμενο τις δράσεις στήριξης της επιχειρηματικότητας, την τόνωση της απασχόλησης και την προώθηση της κοινωνικής ένταξης και καταπολέμησης της φτώχειας στην περιοχή παρέμβασης με τη συμμετοχή φορέων (επιμελητήρια, ΜΚΟ, επιχειρηματίες της περιοχής παρέμβασης, σύλλογοι, κλπ.).
- ✓ Οργάνωση Ειδικής Τεχνικής Συνάντησης με αντικείμενο τις δράσεις για την αντιμετώπιση των αδυναμιών και των ελλείψεων των φορέων των κοινωνικών και προνοιακών υπηρεσιών. Αντικείμενο προς συζήτηση αποτελούν η δικτύωση και οι συνεργασίες με φορείς και Υπηρεσίες κοινωνικής μέριμνας, καθώς και σωματεία – σύλλογοι και πάσης φύσεως ιδιωτικές πρωτοβουλίες αντίστοιχου περιεχομένου, με τη συμμετοχή ΜΚΟ, επιμελητηρίων, φορέων, εκπροσώπων ΑΜΕΑ, συλλόγων, σωματείων, κλπ.

Στις 06/04/2017 πραγματοποιήθηκαν στο Δημαρχείο του Δ. Εορδαίας δύο διευρυμένες διαδικασίες. Η πρώτη αφορούσε την ενημέρωση όλων των Διευθύνσεων και Υπηρεσιών καθώς και των Νομικών Προσώπων του Δήμου για το περιεχόμενο των προτεινόμενων Δράσεων του τελικού ΕΣΣΒΑΑ. Παράλληλα ζητήθηκε από το Γραφείο Προγραμματισμού του Δήμου η κατάθεση προτάσεων επί του Σχεδίου.

Την ίδια ημέρα ο Δήμος Εορδαίας με τα στελέχη του και τον τεχνικό σύμβουλο (ΑΝΚΟ), ενημέρωσε τον Εμπορικό Σύλλογο Πτολεμαΐδας για τις ευκαιρίες που παρουσιάζονται στην ανάπτυξη της επιχειρηματικότητας για την επόμενη πενταετία. Ο Δήμαρχος Εορδαίας Σάββας Ζαμανίδης και ο Εμπορικός Σύλλογος συζήτησαν και ανέπτυξαν ιδέες και προτάσεις για τον τελικό σχεδιασμό και την υλοποίηση του Σχεδίου Στρατηγικής Βιώσιμης Ανάπτυξης της Πτολεμαΐδας.

Η διαβούλευση του ΕΣΣΒΑΑ συνεχίστηκε με την σύσκεψη μεταξύ των υπηρεσιών του Δήμου, των ΝΠΔΔ και επιχειρήσεων του Δήμου και επί της ουσίας ολοκληρώθηκε με την έγκρισή του από το Δημοτικό Συμβούλιο στις 18/8/2017.

Τα αποτελέσματα της διαβούλευσης καθώς και οι προτάσεις που κατατέθηκαν από φορείς και Δημότες παρατίθενται αναλυτικά στο ΠΑΡΑΡΤΗΜΑ, ενώ ο βαθμός υιοθέτησης και ενσωμάτωσής τους στο ΕΣΣΒΑΑ είναι ιδιαίτερα υψηλός. Παράλληλα ο Δ. Εορδαίας ενεργοποίησε μια διαδικασία ανοιχτής δημόσιας διαβούλευσης – συμμετοχής δημοτών και επιχειρηματιών, διακινώντας με το προσωπικό του Δήμου ερωτηματολόγια που σκοπό είχαν τη συλλογή στοιχείων και κυρίως την αποτύπωση της γνώμης επιχειρηματιών που δραστηριοποιούνται στην επιλεχθείσα περιοχή παρέμβασης. Τέλος στην ιστοσελίδα του Δήμου αναρτήθηκε ηλεκτρονικό ερωτηματολόγιο όπου ζητήθηκε από τους συμμετέχοντες στη συγκεκριμένη διαδικασία να αξιολογήσουν τις προτάσεις του σχεδίου του ΕΣΣΒΑΑ, ενόψει της οριστικής του διαμόρφωσης.

Τα αποτελέσματα των παραπάνω διαδικασιών παρατίθενται στη συνέχεια:

#### Έρευνα πεδίου επί των επιχειρήσεων περιοχής παρέμβασης Δήμου Εορδαίας

Τα ερωτηματολόγια ήταν ανώνυμα & συμπληρώθηκαν στο διάστημα 01 Ιουνίου 2017 έως 15 Ιουνίου 2017. Η συμπλήρωση των ερωτηματολογίων έγινε επί τόπου με τη συνδρομή υπαλλήλων του δήμου, οι οποίοι επισκέφθηκαν τα καταστήματα & τις επιχειρήσεις της περιοχής. Το σύνολο των ερωτηματολογίων που συμπληρώθηκαν ήταν 140 από 210 που διανεμήθηκαν & ζητήθηκε να συμπληρωθούν.

Ακολούθησε επεξεργασία των απαντήσεων (ΠΑΡΑΡΤΗΜΑ) και τα συμπεράσματα που προέκυψαν αξιοποιήθηκαν για τη σύνταξη του ΕΣΣΒΑΑ.

Εκ των ερωτηθέντων κάποιοι προχώρησαν σε προτάσεις ή κατέθεσαν προσωπικούς προβληματισμούς. Από αυτούς αξιοσημείωτα είναι τα παρακάτω, τα οποία αναφέρθηκαν αρκετές φορές από διαφορετικούς ερωτηθέντες:

- Ανάπλαση της περιοχής παρέμβασης (βελτίωση δρόμων, πεζόδρομων, πεζοδρομίων, λαϊκής αγοράς)
- Η στάθμευση των οχημάτων (και γενικότερα το οδικό δίκτυο της πόλης)
- Η απομάκρυνση των αδέσποτων ζώων
- Σε μικρότερο βαθμό υπήρξαν προτάσεις για βελτίωση της φωταγώγησης, συνθήκες υγιεινής της περιοχής.

#### Συμπλήρωση ηλεκτρονικού ερωτηματολογίου στην ιστοσελίδα του Δήμου

Στην ηλεκτρονική σελίδα του Δήμου ([www.ptolemaida.gr](http://www.ptolemaida.gr)) αναρτήθηκε ερωτηματολόγιο απευθυνόμενο προς τους Δημότες όπου ζητήθηκε να αξιολογηθούν οι προτάσεις του προσχεδίου του ΕΣΣΒΑΑ, ενόψει της διαμόρφωσης του οριστικού σχεδίου. Η συγκεκριμένη ηλεκτρονική φόρμα κατέγραψε 98 απαντήσεις στο χρονικό διάστημα 14/3/2017 – 4/4/2017 και η δομή του αφορούσε αρχικά τις ακόλουθες ερωτήσεις:

- ✓ Γνωρίζετε το σχέδιο Βιώσιμης Αστικής Ανάπτυξης;
- ✓ Αν όχι, πώς θα θέλατε να ενημερωθείτε;
- ✓ Θα θέλατε να συμμετέχετε στην διαμόρφωση του σχεδίου Βιώσιμης Αστικής Ανάπτυξης και με ποιόν τρόπο;

ενώ στη συνέχεια ζητήθηκε από τους συμμετέχοντες η αξιολόγηση των προτάσεων του ΕΣΣΒΑΑ με πενταβάθμια (1-5) κλίμακα αποδοχής / σύμφωνης γνώμης, όπου η ανώτερη βαθμίδα αντιστοιχούσε στον ανώτερο βαθμό αποδοχής.

Από τους συμμετέχοντες προέκυψε ότι η συντριπτική πλειοψηφία (79 από 98 απαντήσεις) των συμμετεχόντων δεν γνώριζε το Σχέδιο Βιώσιμης Αστικής Ανάπτυξης, ζητώντας να ενημερωθεί κύρια

μέσω του ηλεκτρονικού τύπου και σε κατά πολύ μικρότερο βαθμό μέσω εντύπων (π.χ. φυλλάδια, εφημερίδες, κλπ).

Η πρόθεση συμμετοχής στη διαμόρφωση του σχεδίου Βιώσιμης Αστικής Ανάπτυξης εκφράστηκε από τις απαντήσεις με τους εξής τρόπους, σε ορισμένες περιπτώσεις και συνδυαστικά:

- ✓ Με την αποστολή μέσω e-mails των προτάσεων μου (47 απαντήσεις),
- ✓ Με τη συμμετοχή μου σε λαϊκή συνέλευση (32 απαντήσεις),
- ✓ Με τη συμμετοχή μου στη συνδιοργάνωση ημερίδας (24 απαντήσεις),
- ✓ Με την κατάθεση των απόψεων μου στην Επιτροπή Διαβούλευσης του Δήμου Εορδαίας (17 απαντήσεις),
- ✓ Με τη διοργάνωση ενός debate για το ποια δράση πρέπει τελικά να πραγματοποιηθεί, σε περίπτωση που δεν μπορούν να χρηματοδοτηθούν όλα τα έργα (2 απαντήσεις).

Όπως προκύπτει από τις αξιολογήσεις των συμμετεχόντων (ΠΑΡΑΡΤΗΜΑ) στην συγκεκριμένη ηλεκτρονική έρευνα όλες οι προτεινόμενες δράσεις στου ΕΣΣΒΑΑ τυχάνουν πολύ υψηλής αποδοχής με βαθμολόγηση μεταξύ 4-5 στην πενταβάθμια κλίμακα.

**Πίνακας 10.3 - Πίνακας Ενεργειών Διαβούλευσης Τελικού ΕΣΣΒΑΑ**

α/α	Ενέργειες Διαβούλευσης	Συμμετέχοντες Φορείς	Συμμετέχοντες
1	Συνάντηση με Διευθύνσεις και ΝΠΔΔ του Δήμου (6/4/2017)	Διευθύνσεις και ΝΠΔΔ του Δήμου	13 (Παρόντες)
2	Συνάντηση με Εμπορικός Σύλλογος Πτολεμαΐδας (6/4/2017)	Διοικητικό Συμβούλιο του Συλλόγου	10 (Παρόντες)
3	Έρευνα Πεδίου (01-15/6/2017)	Επιχειρηματίες - κάτοικοι περιοχής παρέμβασης	140 (Απαντήσεις σε ερωτηματολόγια)
4	Συμπλήρωση ερωτηματολογίου στην ηλεκτρονική σελίδα του Δήμου (14/3/2017 – 4/4/2017)	Πολίτες	98 (Απαντήσεις σε ηλεκτρονικό ερωτηματολόγιο)

**Πίνακας 10.4 - Πίνακας Διαβούλευσης Τελικού ΕΣΣΒΑΑ**

α/α	Φορέας	Περιγραφή συνεισφοράς στην κατάρτιση του Προσχεδίου ΕΣΣΒΑΑ
1	ΔΕΤΗΠ	Συζήτηση με το Γραφείο Προγραμματισμού και διατύπωση απόψεων - προτάσεων
2	ΔΕΥΑΕ	Συζήτηση με το Γραφείο Προγραμματισμού και διατύπωση απόψεων - προτάσεων
3	ΚΟΙΠΠΑΠ	Συζήτηση με το Γραφείο Προγραμματισμού και διατύπωση απόψεων - προτάσεων
4	ΚΕΔΕ	Συζήτηση με το Γραφείο Προγραμματισμού και διατύπωση απόψεων - προτάσεων
5	Διεύθυνση Τεχνικών Υπηρεσιών	Συζήτηση με το Γραφείο Προγραμματισμού και διατύπωση απόψεων - προτάσεων
6	Διεύθυνση Περιβάλλοντος Καθαριότητας και Ποιότητας Ζωής	Συζήτηση με το Γραφείο Προγραμματισμού και διατύπωση απόψεων - προτάσεων

7	Διεύθυνση Διοικητικών Υπηρεσιών	Συζήτηση με το Γραφείο Προγραμματισμού και διατύπωση απόψεων - προτάσεων
8	Διεύθυνση Οικονομικών Υπηρεσιών	Συζήτηση με το Γραφείο Προγραμματισμού και διατύπωση απόψεων - προτάσεων
9	Διεύθυνση Κοινωνικής Προστασίας, Παιδείας και Πολιτισμού	Συζήτηση με το Γραφείο Προγραμματισμού και διατύπωση απόψεων - προτάσεων
10	Διεύθυνση Τοπικής Οικονομικής Ανάπτυξης	Συζήτηση με το Γραφείο Προγραμματισμού και διατύπωση απόψεων - προτάσεων
11	Διεύθυνση ΚΕΠ	Συζήτηση με το Γραφείο Προγραμματισμού και διατύπωση απόψεων - προτάσεων
12	Εμπορικός Σύλλογος Πτολεμαΐδας	Συζήτηση με το Γραφείο Προγραμματισμού και διατύπωση απόψεων - προτάσεων
13	Πολίτες	Βλέπε επισυναπτόμενες Προτάσεις και συμπληρωμένα ερωτηματολόγια



**11. ΕΠΙΚΟΙΝΩΝΙΑΚΟ ΣΧΕΔΙΟ**

**Περιγραφή Δράσεων για τη δημοσιοποίηση της εφαρμογής και της διάδοσης των αποτελεσμάτων της Στρατηγικής.**

Το επικοινωνιακό σχέδιο για τη δημοσιοποίηση της εφαρμογής και της διάδοσης των αποτελεσμάτων του ΕΣΣΒΑΑ Εορδαίας είναι σε εναρμόνιση με τις οδηγίες του ΕΣΠΑ 2014-2020 αναφορικά με τη δημοσιότητα των πράξεων που υλοποιούνται καθώς και την πληροφόρηση των δημοτών – ωφελουμένων και των τελικών δικαιούχων. Σκοπός των δράσεων του επικοινωνιακού σχεδίου είναι η ενεργοποίηση των φορέων και των πολιτών του Δήμου Εορδαίας προκειμένου να συμμετέχουν στην αναπτυξιακή διαδικασία που σχεδιάζεται για την περιοχή τους.

Ειδικότερα οι δράσεις δημοσιότητας που ο Δήμος Εορδαίας θα υλοποιήσει είναι οι εξής:

1. Ανάρτηση πινακίδας δημοσιότητας του ΕΣΣΒΑΑ στο χώρο του Δημαρχείου σύμφωνα με τις προβλεπόμενες προδιαγραφές του ΕΣΠΑ 2014-2020
2. Παρουσίαση του τελικού εγκεκριμένου ΕΣΣΒΑΑ Εορδαίας σε ανοιχτή ενημερωτική εκδήλωση στην Αίθουσα του Πνευματικού Κέντρου του Δήμου που θα σηματοδοτεί και την έναρξη υλοποίησής του, διοργάνωση ενημερωτικής εκδήλωσης στο μέσον του χρόνου υλοποίησης του προγράμματος για την παρουσίαση της εξέλιξής του και τέλος καταληκτική εκδήλωση κατά την ολοκλήρωσή του για την παρουσίαση των αποτελεσμάτων
3. Παραγωγή Τηλεοπτικού και ραδιοφωνικού μηνύματος
4. Καταχωρήσεις στον γραπτό τύπο (εφημερίδες, περιοδικά)
5. Δελτία τύπου στο πλαίσιο των επιμέρους προκηρύξεων των πράξεων του ΕΣΣΒΑΑ
6. Συνεντεύξεις (ραδιόφωνο, εφημερίδες, τηλεόραση)
7. Δημοσίευση σχετικής αρθρογραφίας
8. Δημιουργία διακριτού ιστοχώρου στην ιστοσελίδα του Δήμου όπου θα γίνεται η παρουσίαση της προόδου του ΕΣΣΒΑΑ και θα δίνεται βήμα στο ευρύτερο κοινό της πόλης για κατάθεση απόψεων.
9. Προβολή του ΕΣΣΒΑΑ από τα μέσα κοινωνικής δικτύωσης
10. Συναντήσεις με φορείς της περιοχής στο πλαίσιο της ενημέρωσης και της συνεχούς διαβούλευσης – αξιολόγησης της πορείας υλοποίησης του ΕΣΣΒΑΑ.